







LEGENDA

mapový podklad a hranice

-  KATASTRÁLNÍ MAPA S ORTOFOTOMAPOU
-  HRANICE ŘEŠENÉHO ÚZEMÍ
-  NAVRHOVANÉ BUDOVY
-  VRSTEVNICE



2

měřítko 1:2000

ORTOFOTOAPA s vymezením řešeného území