

PLOCHY VEŘEJNÉ PROSPĚŠNÝCH STAVEB

VEŘEJNÉ PROSPĚŠNÉ STAVBY OBČANSKÉHO VYBAVENÍ

katastr. území	označ.	účel stavby
Křimov	O1	sportovní areál Křimov
Domina	O2	sportovní areál Suchdol

VEŘEJNÉ PROSPĚŠNÉ STAVBY PRO DOPRAVU

katastr. území	označ.	účel stavby
Křimov	D1	příjezdová komunikace k areálu výroby - jih
Křimov	D2	příjezdová komunikace k nové obytné části - sever
Křimov	D3	veřejné parkoviště - západ
Křimov	D4	veřejné parkoviště - východ
Krásná Lípa	D5	příjezdová komunikace k rozvojovým plochám - sever
Krásná Lípa	D6	přechod stávající zastávky - jih
Krásná Lípa	D7	veřejné parkoviště - střed
Krásná Lípa	D8	úprava profilu Krásná Lípa nádraží
Domina	D9	rozšíření stávající komunikace - východ
Domina	D10	komunikace k rozvojovým plochám - jih
Domina	D11	veřejné parkoviště - střed
Domina	D12	veřejné parkoviště - východ
Suchdol	D13	turistická lavka před druhým Dolským mlýnem
Křimov	D15	nápojení plochy čerpací stanice západně od Křimova na novou komunikaci I/7
Křimov	D16	nápojení plochy čerpací stanice východně od Křimova na novou komunikaci I/7
Suchdol	D17	přemostění Chomutovky lavkou v místě nad Druhým Dolským mlýnem
Krásná Lípa	D18	peší průchod stávající zastávkou k nové zastávě - sever
Krásná Lípa	D19	příjezdová komunikace k rozvojovým plochám - jih
Křimov	D20	Křimov střed - západně od fary - obsluha nové zastávky a příjezdu na veřejné parkoviště
Strážky	D21	komunikace k rozvojové ploše jih a úroveň příjezdů k budoucí COV
Křimov	D22/d2	nová komunikace I/7 - úsek kříž Nebovazy - H. Sv. Sebastiana
Domina	D23/d1	nová komunikace I/7 - úsek kříž Nebovazy - Chomutov
Krásná Lípa		úsek MK se sítinicí I/27 - Křimov, přeložka

STAVBY PRO VEŘEJNÉ TECHNICKÉ VYBAVENÍ

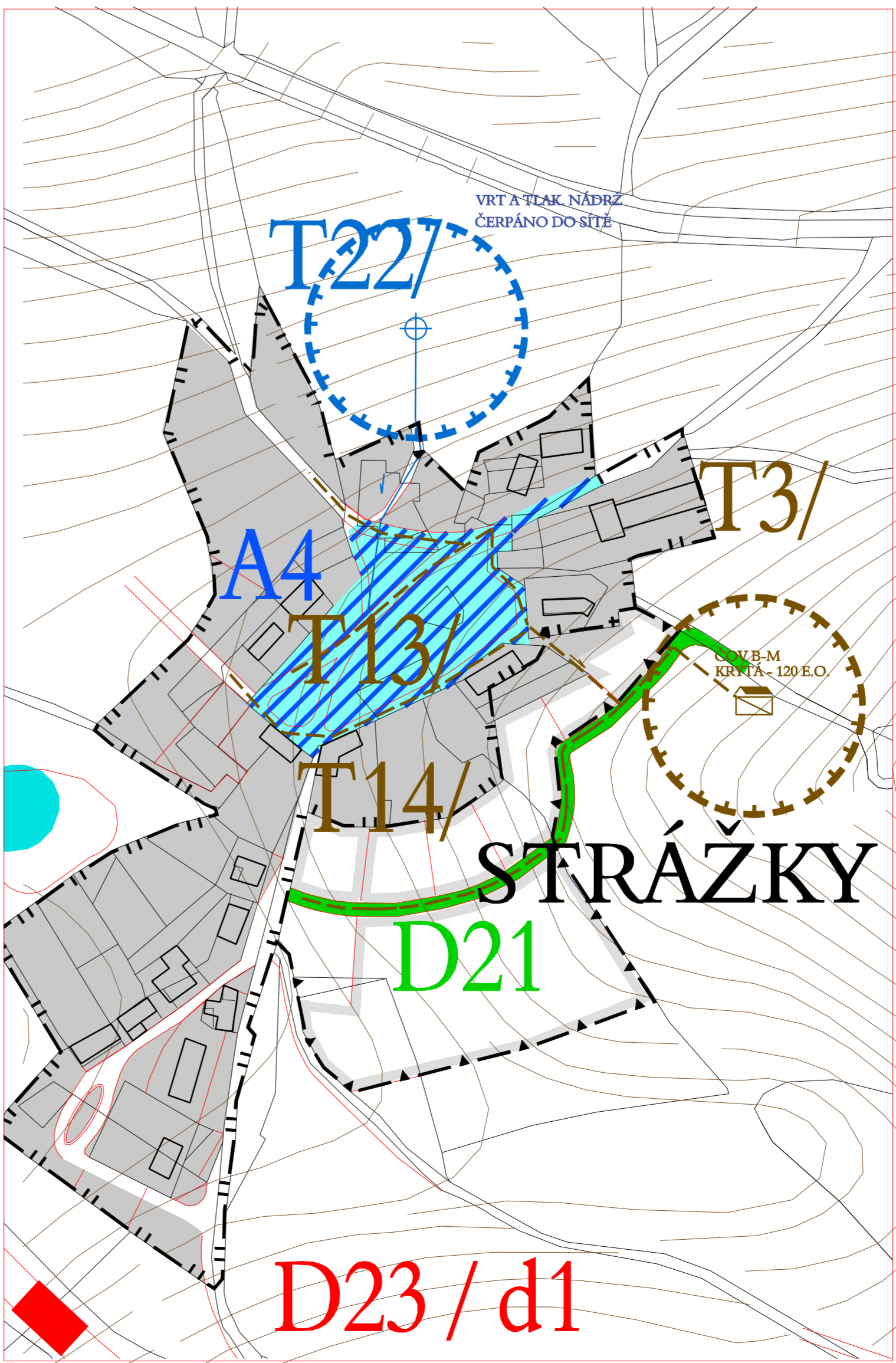
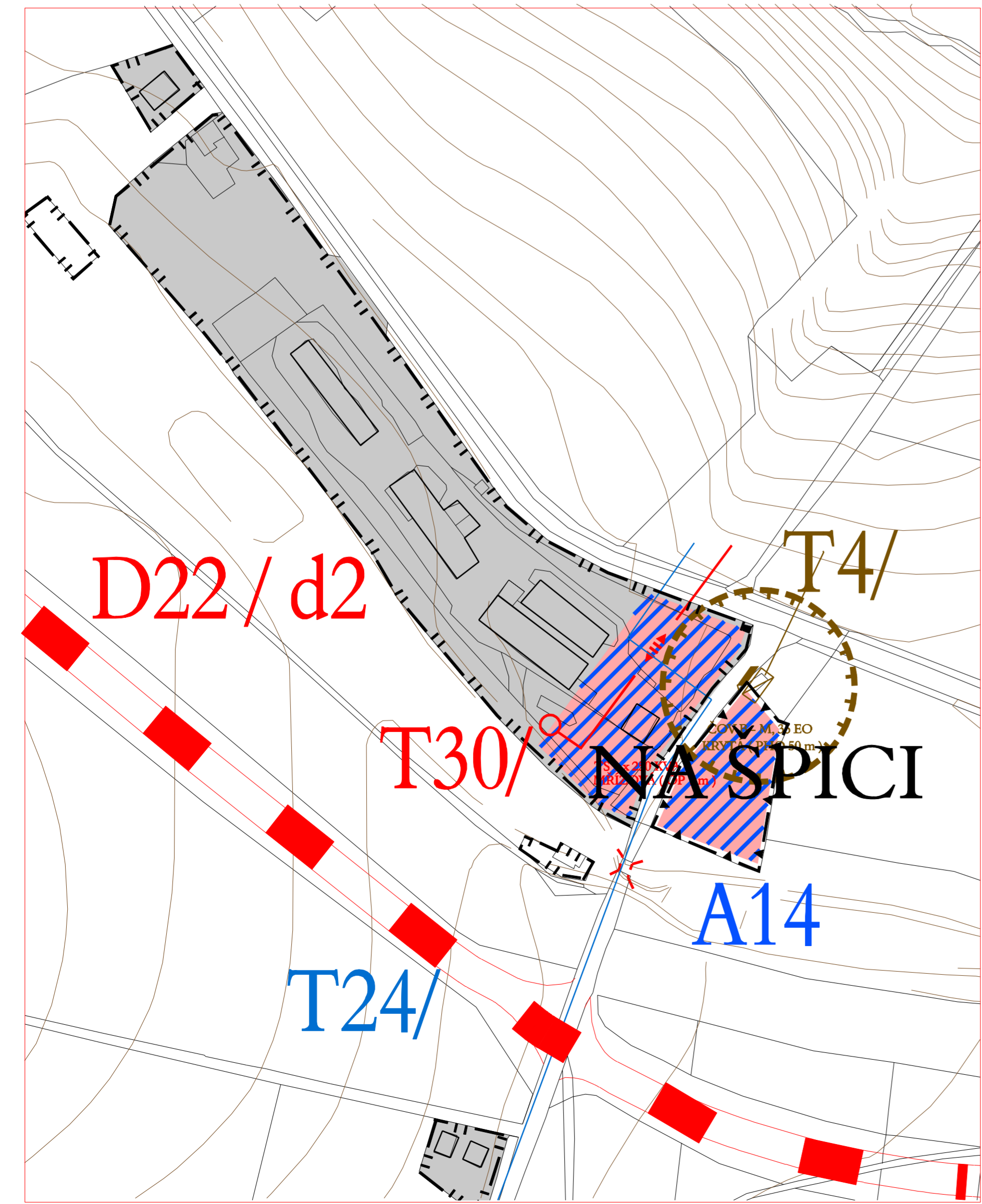
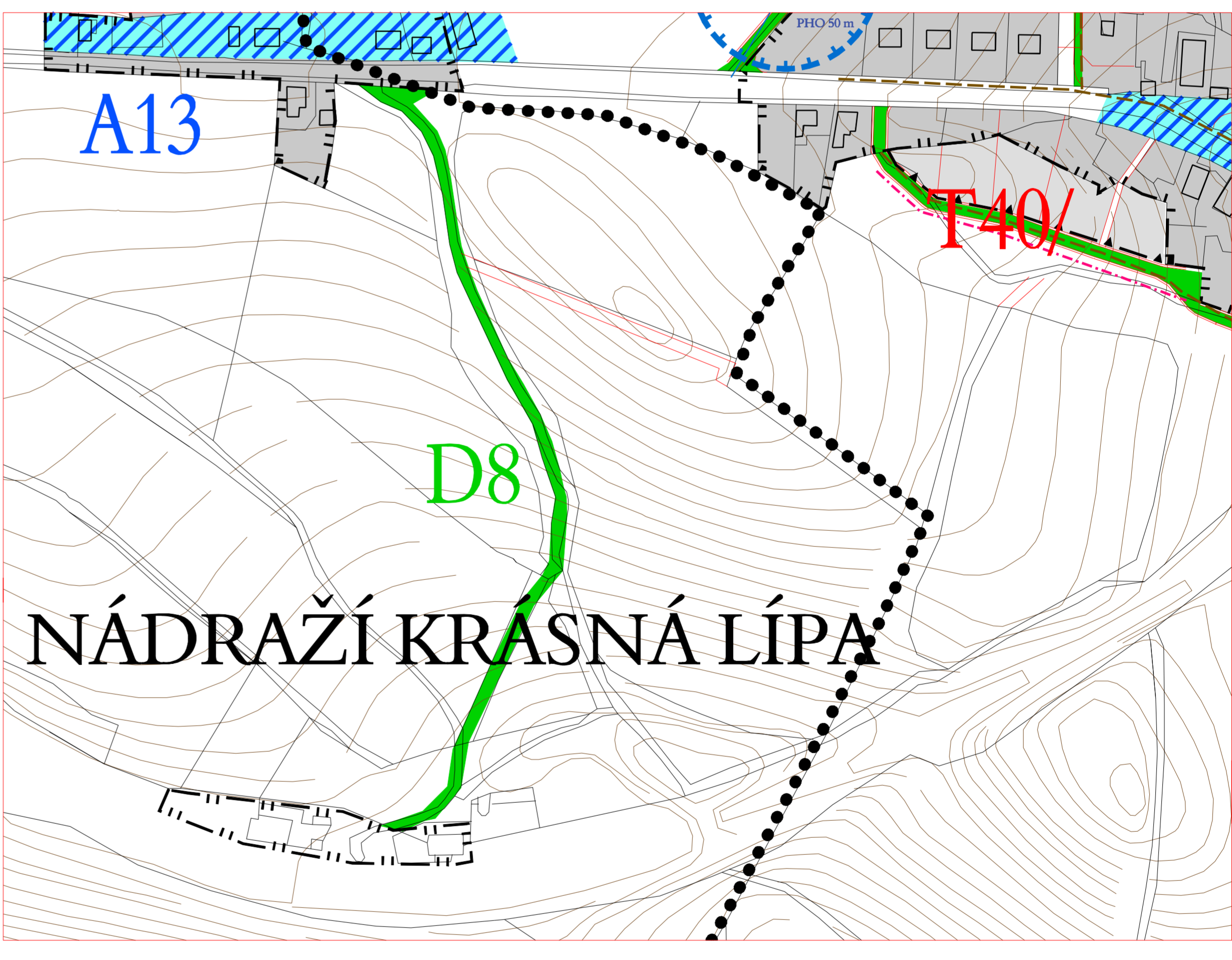
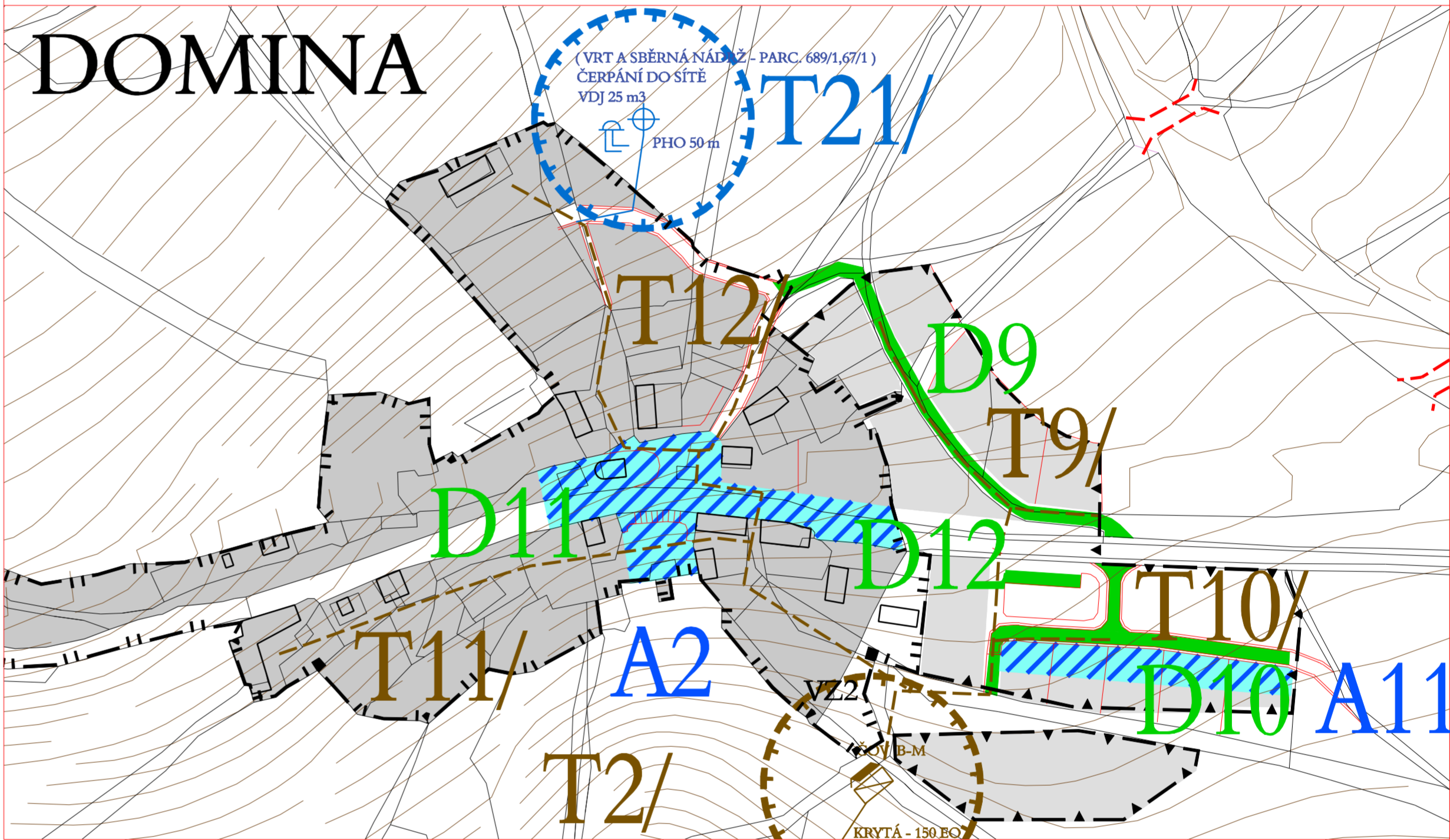
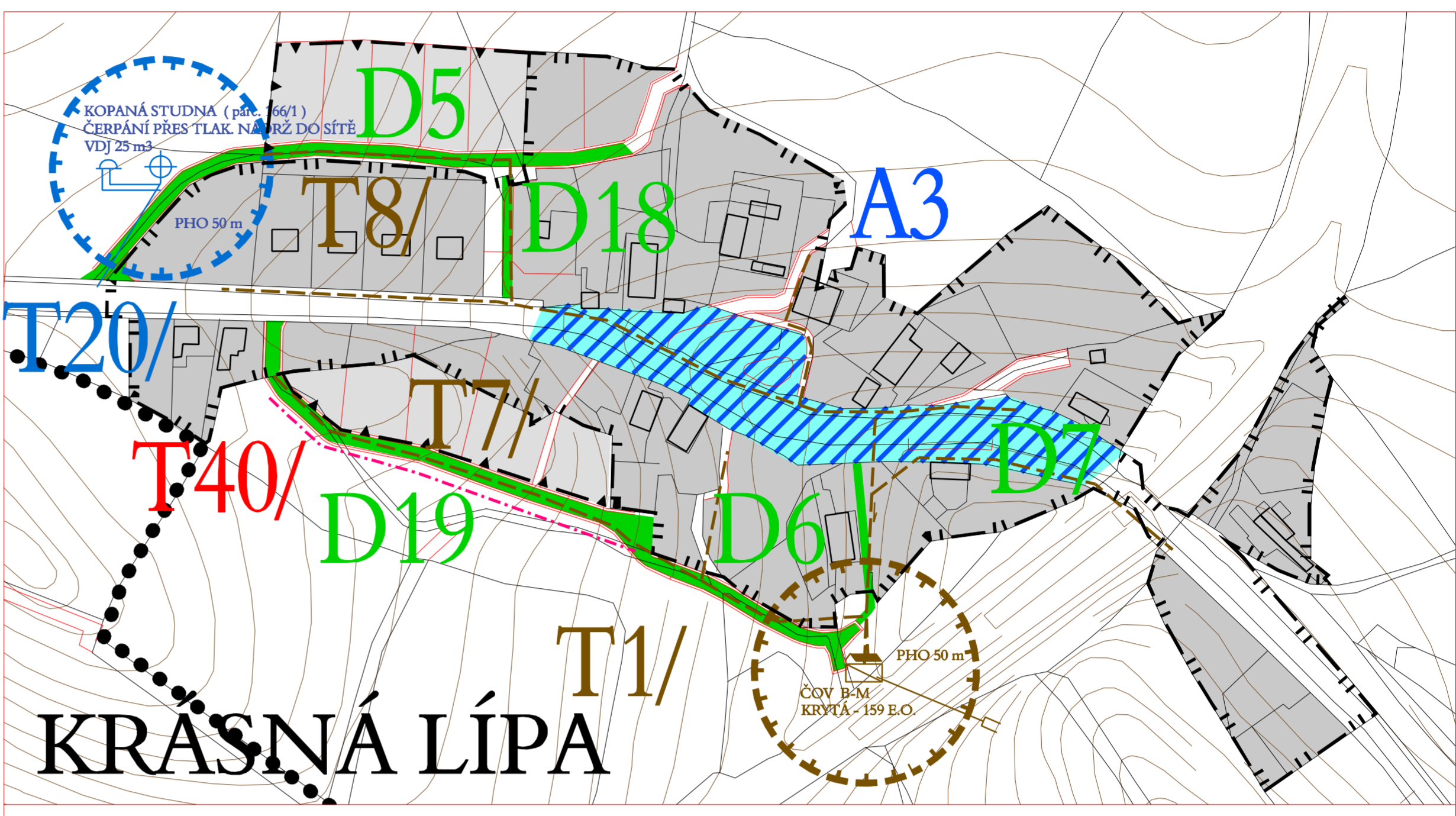
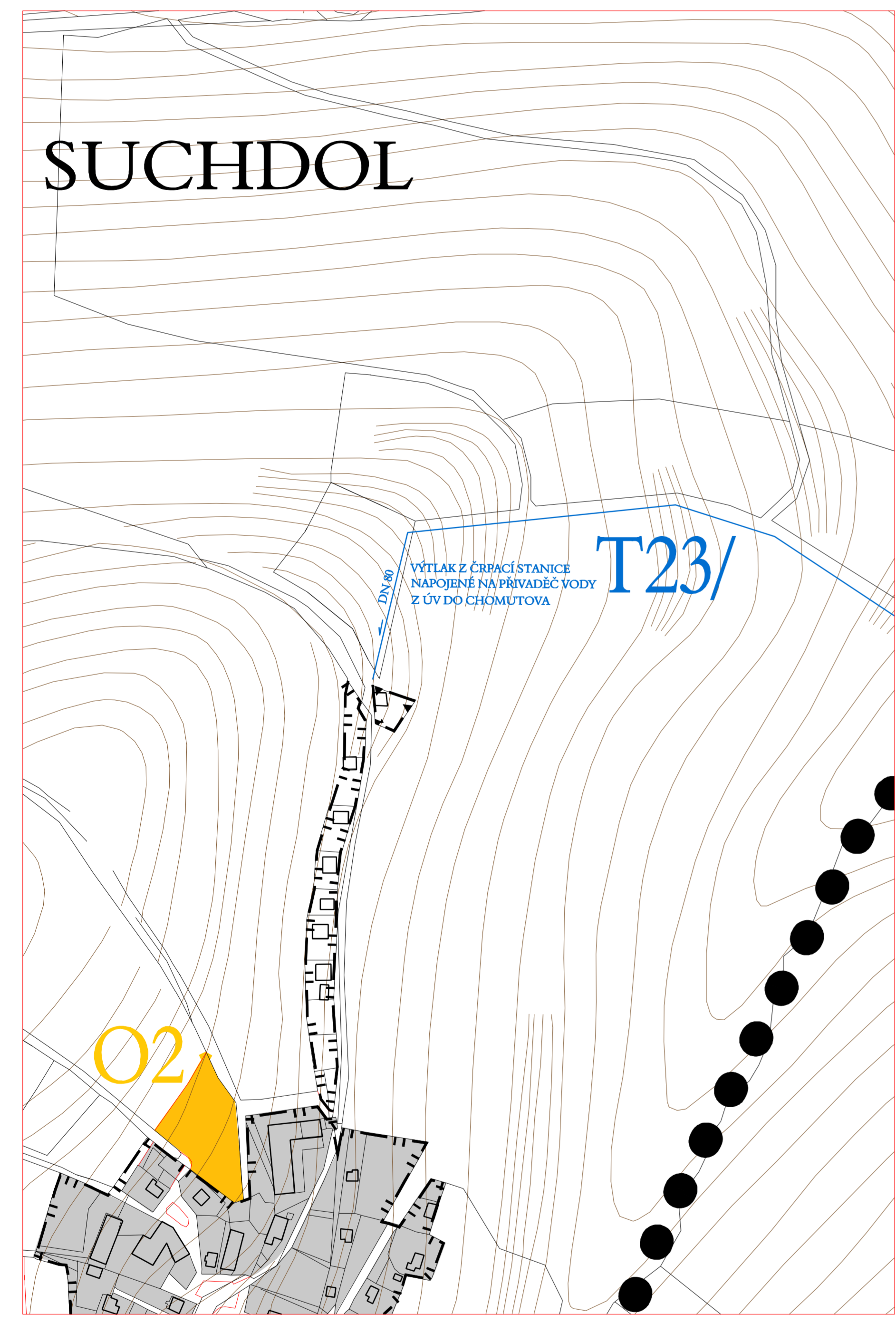
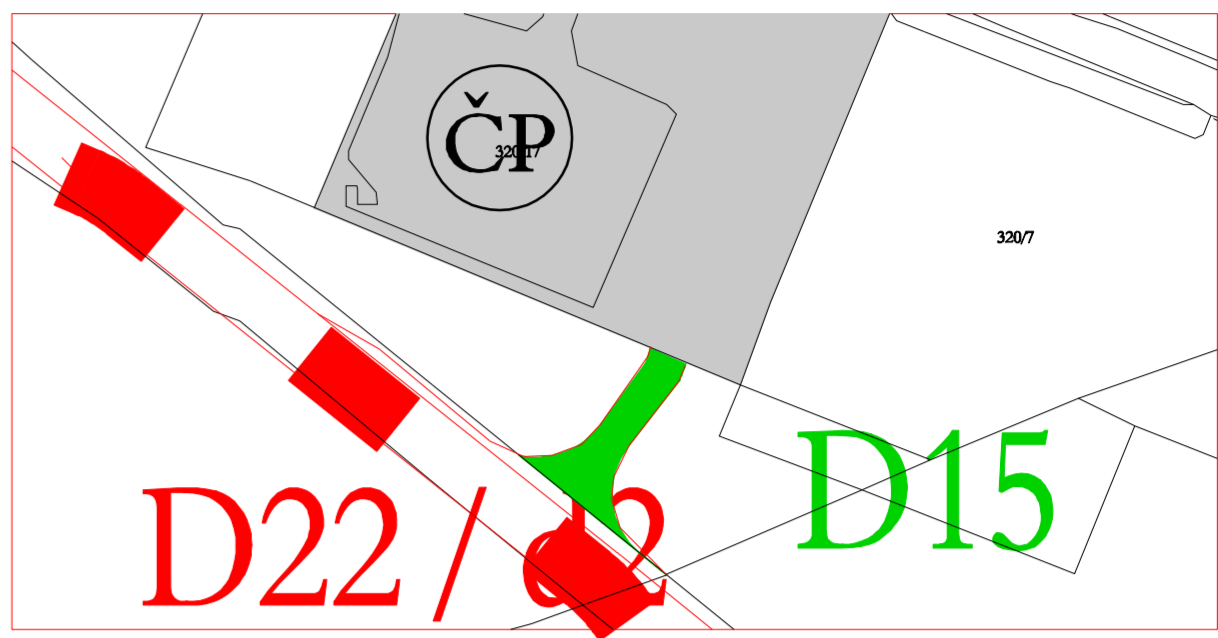
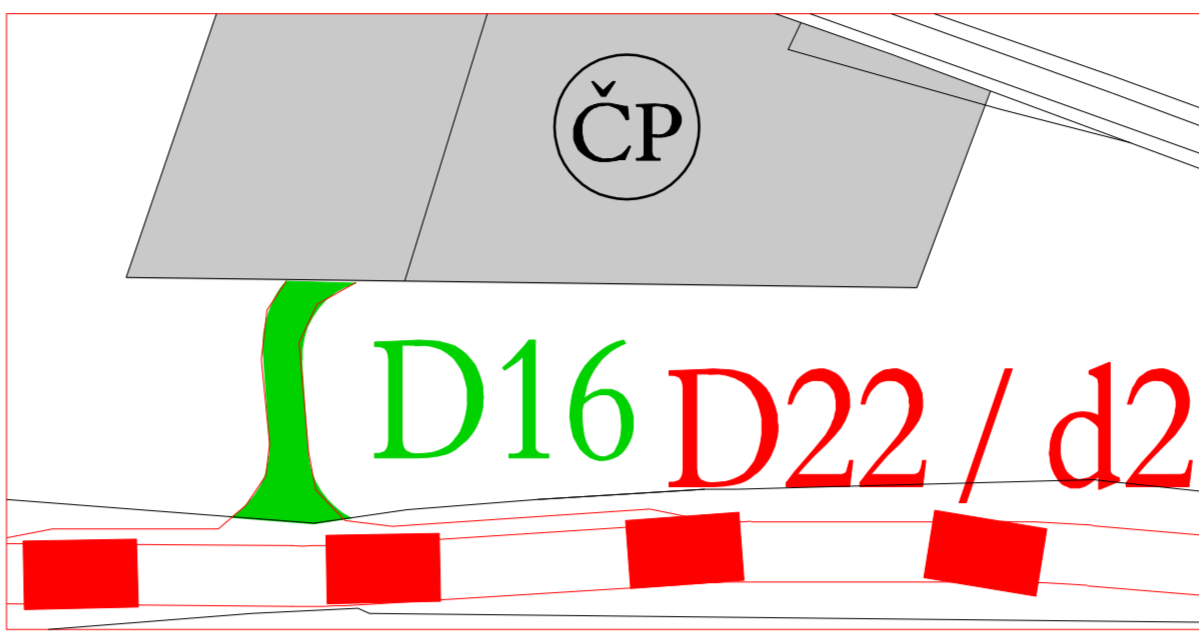
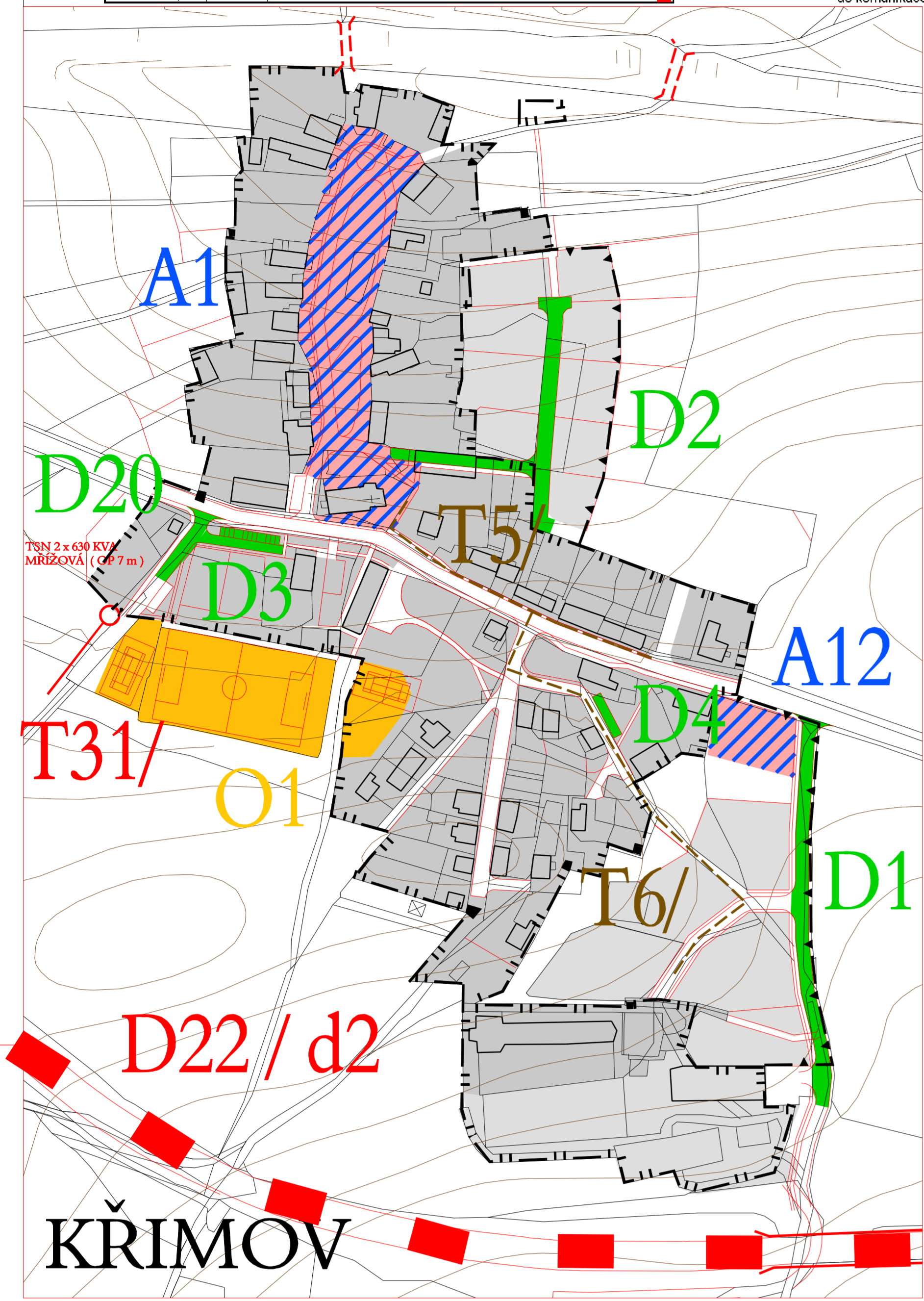
katastr. území	označ.	účel stavby
a) odvodnění a kanalizace		
Krásná Lípa	T1	COV a hlavní přívadec k silnici a přepad
Domina	T2	COV a hlavní přívadec k silnici a přepad
Strážky	T3	COV a hlavní přívadec na náměstí
Křimov	T4	COV a přepad v sídli Na Spici
Křimov	T5	kanalizace střed - plochy pro napojení areálu výroby jih
Křimov	T6	kanalizace COV - rozvojové plochy sever
Krásná Lípa	T7	kanalizace rozvojové plochy jih a vjezd procházející souběžně s komunikací I/7
Krásná Lípa	T8	kanalizace rozvojové plochy sever
Domina	T9	kanalizace rozvojové plochy SV
Domina	T10	kanalizace rozvojové plochy JV
Domina	T11	kanalizace plochy JZ
Domina	T12	kanalizace plochy SZ
Strážky	T13	kanalizace okolí návsi
Strážky	T14	kanalizace rozvojové plochy JV
b) vodovody		
Krásná Lípa	T20	nový vrt a sběrná nádrž
Domina	T21	nový vrt a sběrná nádrž
Strážky	T22	nový vrt a sběrná nádrž
Suchdol	T23	výtlač z čerpací stanice napojené na přívadec vody z ústředního vodovodu do Chomutova
Křimov, Ceina	T24	vodovod Spice - Ceina (podmíněno posílením vodního zdroje Nova Ves)
c) energetika		
Křimov	T30	Na Spici 1 x 250 kVA mřížová v sídli Na Spici
Křimov	T31	TS Křimov západ 2 x 830 kVA sloupová
d) telekomunikace		
Krásná Lípa	T40	přeládky dálkového kabelu - jih

Sítě vodovodu vedené pod novými veřejnými komunikacemi nejsou v seznamu veřejných prospěšných staveb samostatně uváděny, protože budou budovány současně s investicemi do komunikace.

PLOCHY ASANACÍ A ASANAČNÍCH ÚPRAV

ASANACÍ ÚPRAVY PRO ZLEPŠENÍ ŽIVOTNÍHO PROSTŘEDÍ

katastr. území	označ.	účel stavby
a) asanační úpravy		
Křimov	A1	úprava návsi a okolí kostela - sanace nahodilých objektů + požární nádrž
Domina	A2	úprava návsi a okolí kaple - sanace nahodilých objektů + požární nádrž
Krásná Lípa	A3	úprava návsi a rybníčku - sanace nahodilých objektů + požární nádrž
Strážky	A4	úprava návsi a rybníčku - sanace nahodilých objektů + požární nádrž
Domina	A11	asanace objektů tržnic
Křimov	A12	asanace objektů tržnic
Krásná Lípa, Domina - Za zahrádou	A13	asanace objektů tržnic
Křimov - Na Spici	A14	asanace objektů tržnic



KŘIMOV
ÚZEMNÍ PLÁN OBCE

POŘIZOVATEL: OBECNÍ ÚŘAD KŘIMOV
 ZPRACOVATEL: ING. ARCH. IVAN KAPLAN - AGORA STUDIO
 VINOHRADSKÁ 156, PRAHA 3, 130 00

AUTOŘI: ARCH. IVAN KAPLAN, KAREL MAIER
 ARCH. PAVEL KROLÁK, RADANA JAROLÍMOVÁ
 ING. FRANTIŠEK MEDEK, JAN ŠTEPLÍČEK

STUPEŇ:	NÁVRH
VÝKRES:	VYMEZENÍ PLOCH VEŘEJNÉ PROSPĚŠNÝCH STAVEB, ASANACÍ A ASANAČNÍCH ÚPRAV
ZPRACOVATEL:	DOC. ING. ARCH. IVAN KAPLAN ING. ARCH. PAVEL KROLÁK ING. ARCH. R. JAROLÍMOVÁ
MĚŘÍTKO:	1:2000
DATUM:	9/2025
STR. ČÍSLO:	8
STR. NÁZEV:	
PAGE:	