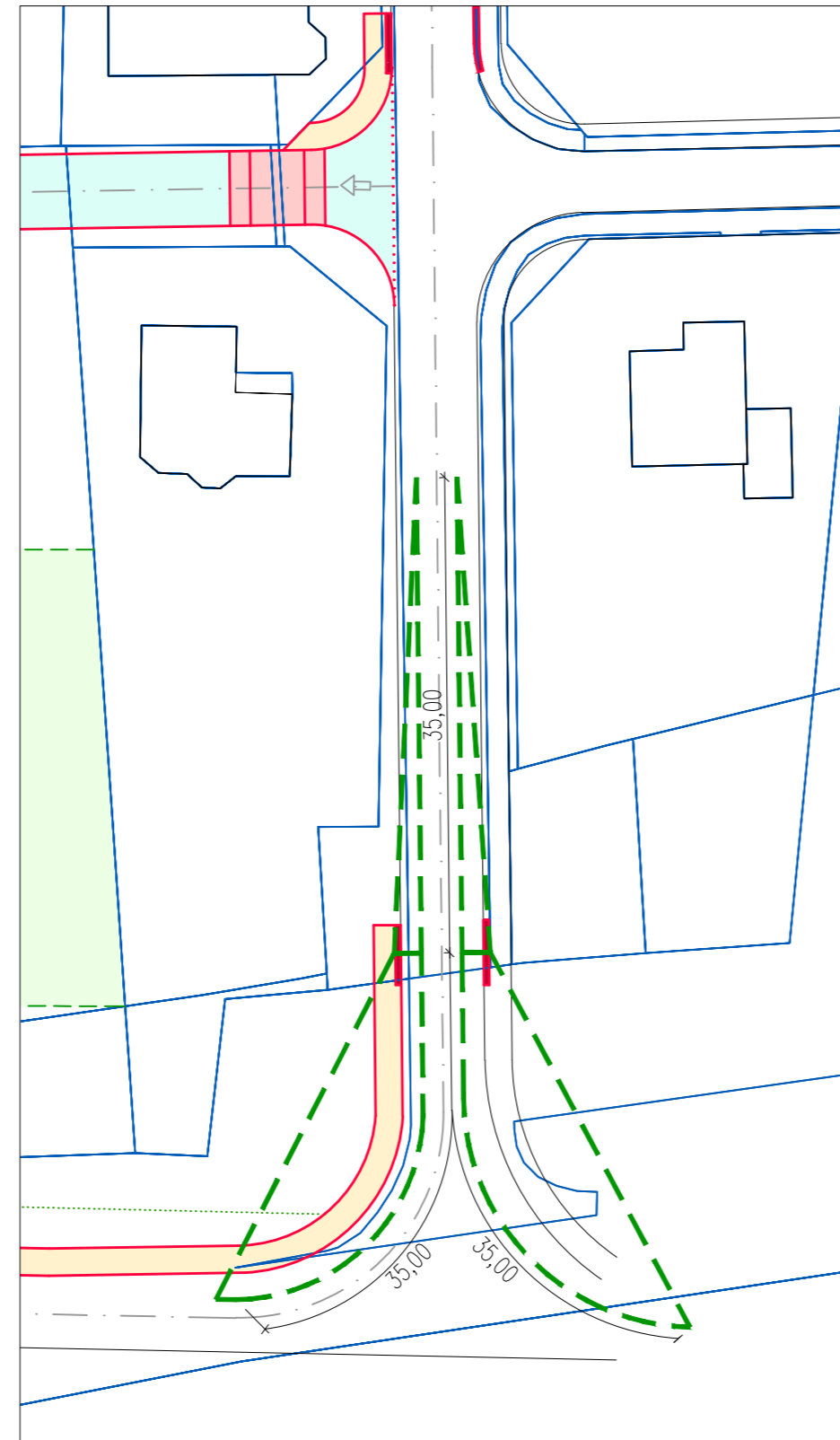




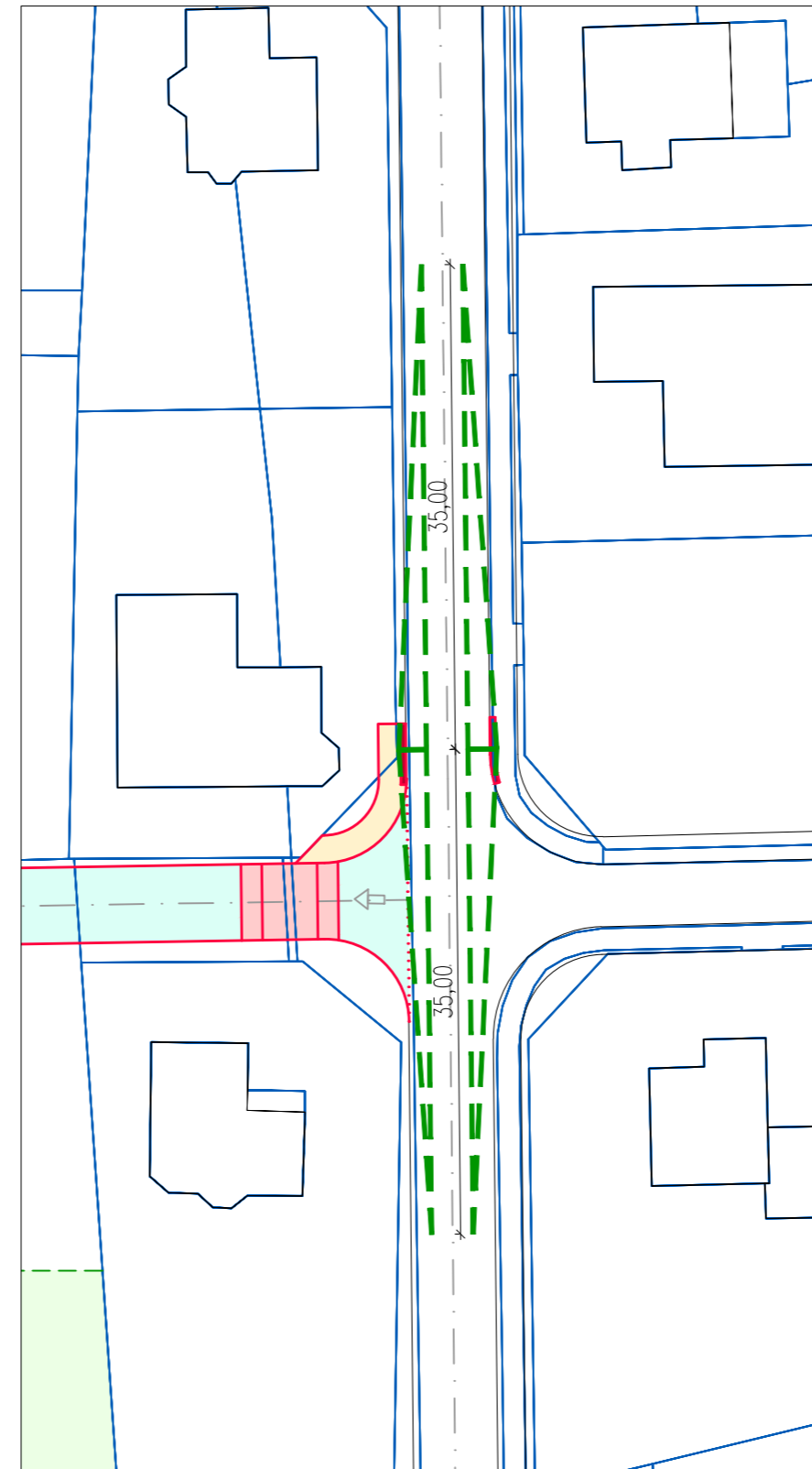
Posouzení míst pro přecházení:

Rozhledové poměry jsou posouzeny dle ČSN 73 6101, čl. 11.9.
Dále pak dle ČSN 73 6110, čl. 12.8.:
Délka stran rozhledového trojúhelníku je pro 50 km/h – 35m



Posouzení míst pro přecházení:

Rozhledové poměry jsou posouzeny dle ČSN 73 6101, čl. 11.9.
Dále pak dle ČSN 73 6110, čl. 12.8.:
Délka stran rozhledového trojúhelníku je pro 50 km/h – 35m




Posouzení míst pro přecházení:

Rozhledové poměry jsou posouzeny dle ČSN 73 6101, čl. 11.9.
Dále pak dle ČSN 73 6110, čl. 12.8.:
Délka stran rozhledového trojúhelníku je pro 50 km/h – 35m

ZÁZNAM O VYUŽITÍ	
Název dokumentace	Územní studie lokalita Z15 - US 4 Březno Za Nádražím
Pořizovatel	Magistrát města Chomutova, odbor rozvoje a investic, oddělení úřad územního plánování
S pověřením osoby oprávněnou pořizovat	Martina Valešová
Datum schválení územní studie	
Podpis oprávněné úřední osoby pořizovatele a otisk úředního razítka	

Investor: Obec Březno Radniční 97 Březno 431 45	± 0,000 =
---	-----------

Odpovědný projektant	Vypracoval	Kontroloval	
Oprávněná osoba kooperanta:			číslo zakázky:

Odpovědný projektant	Vypracoval	Kontroloval	 KAP atelier <small>Patočkova 2472/81a, 169 00 Praha tel./fax: 241 400 056, 777 290 173 e-mail: kapatelier@kapatelier.cz website: www.kapatelier.cz</small>
Ing. Arch. Pachner	Ing. Arch. Pachner		

stavba:	Územní studie lokality Z15 - US 4 ÚS Březno Za nádražím		formát	A4 x 3
objekt:			číslo zakázky	22208
profese:			stupeň dokumentace	Studie
obsah:	Situace dopravní - rozhledové poměry		datum 1.vydání	07 / 2022
název dig.souboru:	datum revize:	číslo revize:	měřítko	1:500
			číslo výkresu:	výtisk číslo:
			04.2	