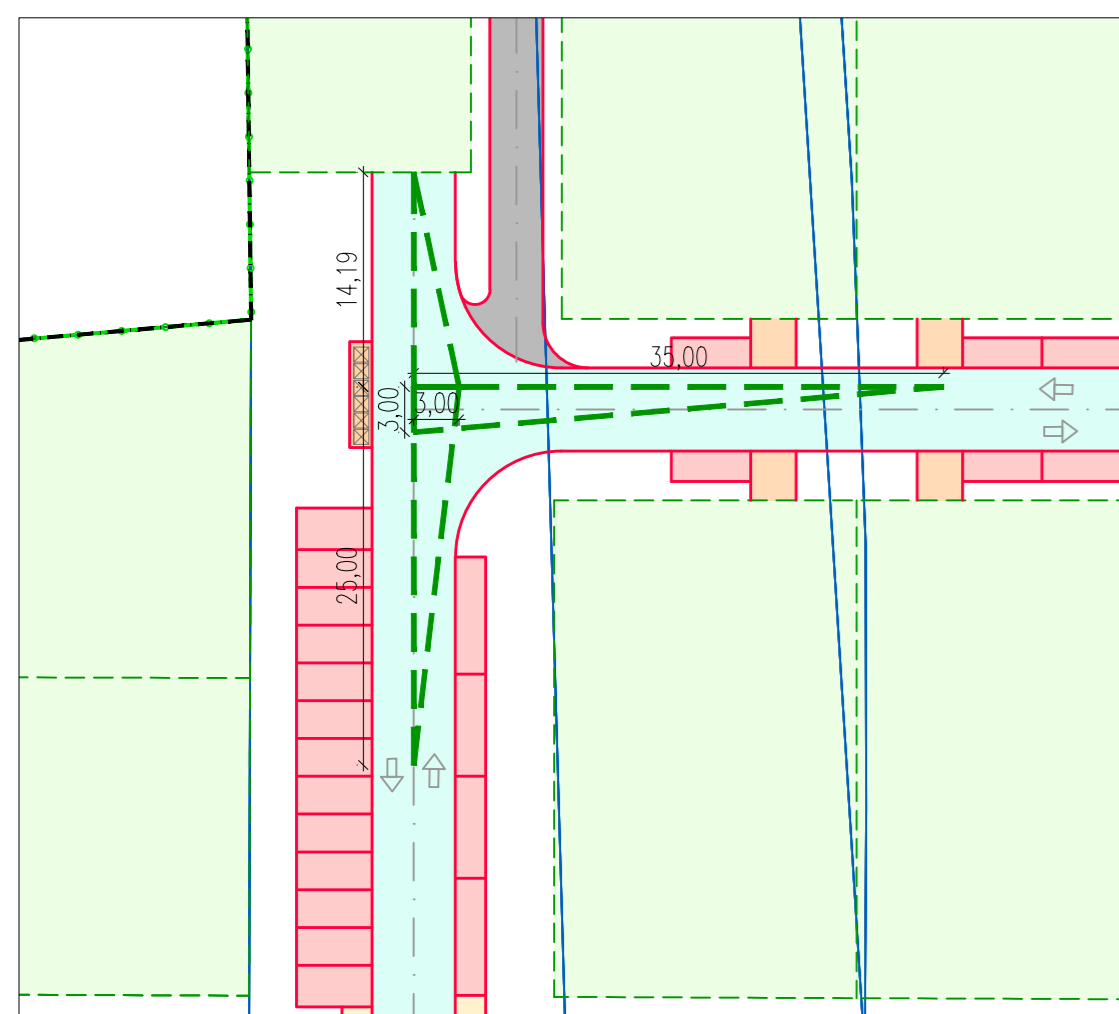
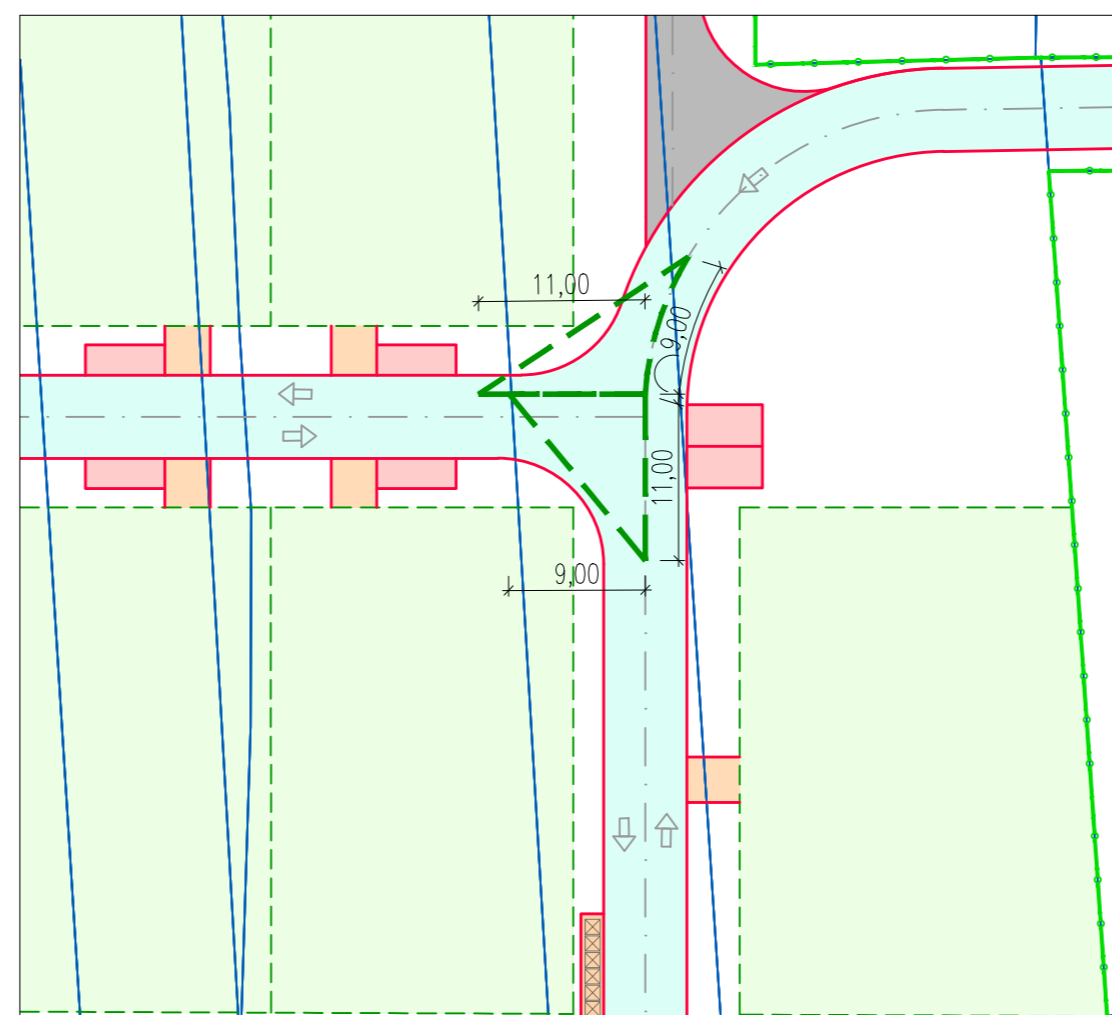


Posouzení nové křižovatky uvnitř obytné zóny:

Rozhledové poměry jsou posouzeny dle ČSN 73 6101, čl. 11.9.
 - Dále pak dle TP 103
 Délka stran rozhledového trojúhelníku je pro 20 km/h – 9m a 11m



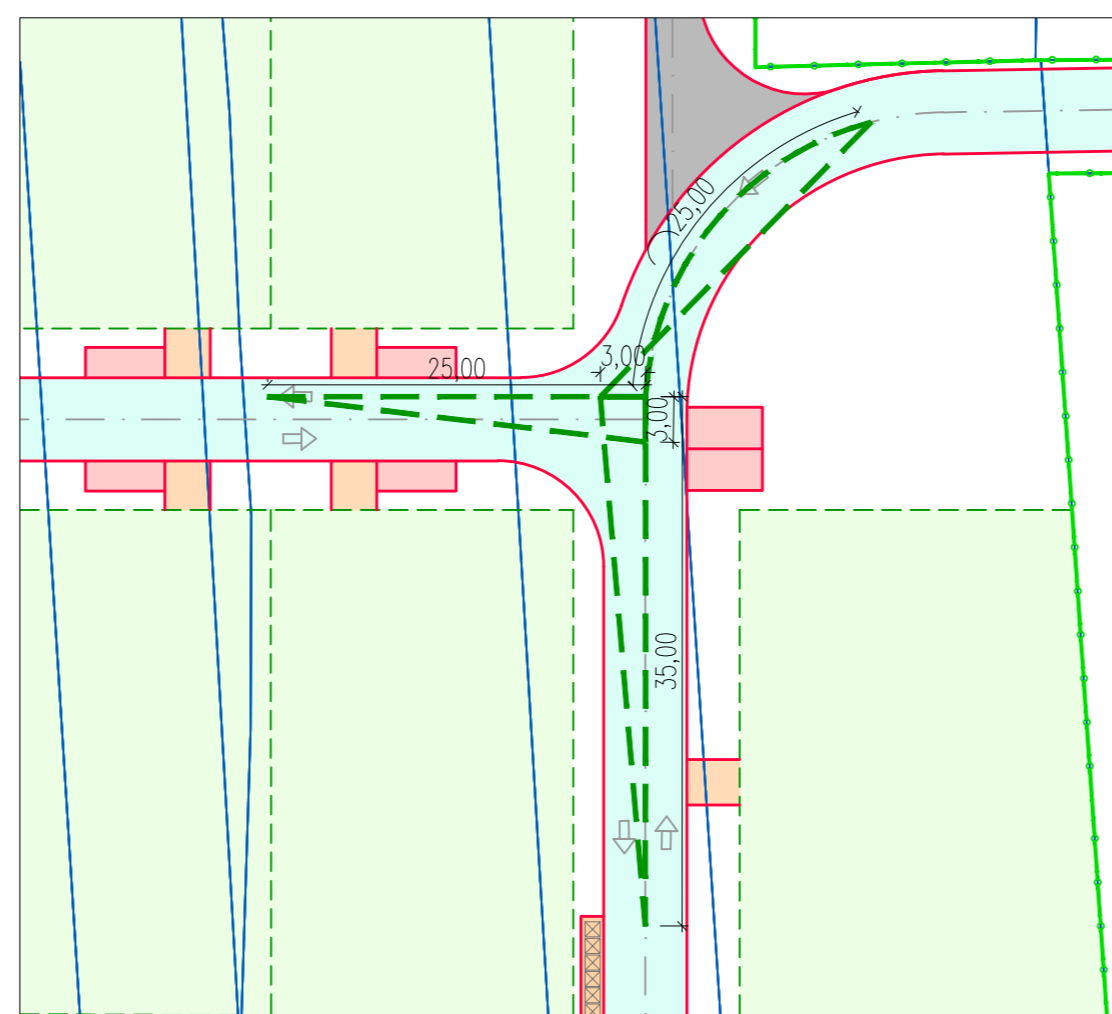
- Dále pak dle ČSN 73 6102, čl. 5.2.9.2. pro vozidla skupiny. 2:
 Délka stran rozhledového trojúhelníku je pro 20 km/h – 25m a 35m



Posouzení nové křižovatky uvnitř obytné zóny:

Rozhledové poměry jsou posouzeny dle ČSN 73 6101, čl. 11.9.
 - Dále pak dle TP 103
 Délka stran rozhledového trojúhelníku je pro 20 km/h – 9m a 11m

 - Dále pak dle ČSN 73 6102, čl. 5.2.9.2. pro vozidla skupiny. 2:
 Délka stran rozhledového trojúhelníku je pro 20 km/h – 25m a 35m



Posouzení výjezdů z obytné zóny:

Oba výjezdy z obytné zóny jsou napojeny na stávající komunikaci v ul. Nádražní
 Rozhledové poměry jsou posouzeny dle ČSN 73 6101, čl. 11.9.
 Dále pak dle ČSN 73 6102, čl. 5.2.9.2. pro vozidla skupiny. 2:
 Délka stran rozhledového trojúhelníku je pro 50 km/h – 65m a 80m

ZÁZNAM O VYUŽITÍ	
Název dokumentace	Územní studie lokalita Z15 - US 4 Březno Za Nádražím
Pořizovatel	Magistrát města Chomutova, odbor rozvoje a investic, oddělení úřad územního plánování
S pověřením osoby oprávněnou pořizovat	Martina Valešová
Datum schválení územní studie	
Podpis oprávněné úřední osoby pořizovatele a otisk úředního razítka	

Investor: Obec Březno Radniční 97 Březno 431 45	± 0,000 =
---	-----------

Odpovědný projektant	Vypracoval	Kontroloval	
Oprávněná osoba kooperanta:			číslo zakázky:

Odpovědný projektant	Vypracoval	Kontroloval	
Ing. Arch. Pachner	Ing. Arch. Pachner		



stavba:	Územní studie lokality Z15 - US 4 ÚS Březno Za nádražím	formát	A4 x 8
objekt:		číslo zakázky	22208
profese:		stupeň dokumentace	Studie
obsah:	Situace dopravní - rozhledové poměry	datum 1. vydání	07 / 2022
název dig.souboru:	datum revize:	měřítka	1:500
	číslo revize:	číslo výkresu:	výtisk číslo:
			04.1