

LEGENDA

FUNKČNÍ VUŽITÍ PLOCH

STAV	NÁZEV	NÁZEV	NÁZEV
SV	světelné zařízení	BV	obytné území s pravidelným venkovským typem
SV	světelné zařízení	RI	území neorganizované rekreace
SV	světelné zařízení	SP	plochy účelových zařízení pro sport a rekreaci
SV	světelné zařízení	SV	světelné území malých venkovských sídel
SV	světelné zařízení	BX	území záložních cestovních ruchů
SV	světelné zařízení	VZ	občasná plochy záložních zemědělských výtvorů
SV	světelné zařízení	VN	plochy výroby a výrobních služeb
SV	světelné zařízení	TV	plochy záložních technických výtvarů
SV	světelné zařízení	ZP	parková zeleň v sídlech
SV	světelné zařízení	ZM	mehlobáseň vysoká a krátká zeleň
SV	světelné zařízení	ZH	zářivky

OSTATNÍ PLOCHY

STAV	NÁZEV	NÁZEV	
SV	světelné zařízení	L	prostor účelové a občanské funkce (LPS)
SV	světelné zařízení	V	volná funkce a toky
SV	světelné zařízení	TTP	trvale travnaté plochy
SV	světelné zařízení	O	obrná plocha
SV	světelné zařízení	EV	vyhledávací a cestovníci spřezované na TTP
SV	světelné zařízení	VE	lokalitu výrobního charakteru na TTP
SV	světelné zařízení	LO	lokalitu vymezenou pro turistické a hobby-výhledy alternativně souběžně na TTP
SV	světelné zařízení	OT	ostatní sportovní aktivity na TTP

OCHRANA PŘÍRODY A KRAJINY

STAV	NÁZEV	NÁZEV	
SV	světelné zařízení	RO	regionální biocentrální stav
SV	světelné zařízení	RO	regionální biocentrální stav
SV	světelné zařízení	RO	regionální biocentrální stav
SV	světelné zařízení	RO	regionální biocentrální stav
SV	světelné zařízení	RO	regionální biocentrální stav
SV	světelné zařízení	RO	regionální biocentrální stav
SV	světelné zařízení	RO	regionální biocentrální stav
SV	světelné zařízení	RO	regionální biocentrální stav
SV	světelné zařízení	RO	regionální biocentrální stav
SV	světelné zařízení	RO	regionální biocentrální stav

OCHRANA TECHNICKÉ INFRASTRUKTURY

STAV	NÁZEV	NÁZEV	
SV	světelné zařízení	Y	výhled územní území
SV	světelné zařízení	Y	výhled územní území
SV	světelné zařízení	Y	výhled územní území
SV	světelné zařízení	Y	výhled územní území
SV	světelné zařízení	Y	výhled územní území
SV	světelné zařízení	Y	výhled územní území
SV	světelné zařízení	Y	výhled územní území
SV	světelné zařízení	Y	výhled územní území
SV	světelné zařízení	Y	výhled územní území
SV	světelné zařízení	Y	výhled územní území

OCHRANA DOPRAVNÍ INFRASTRUKTURY

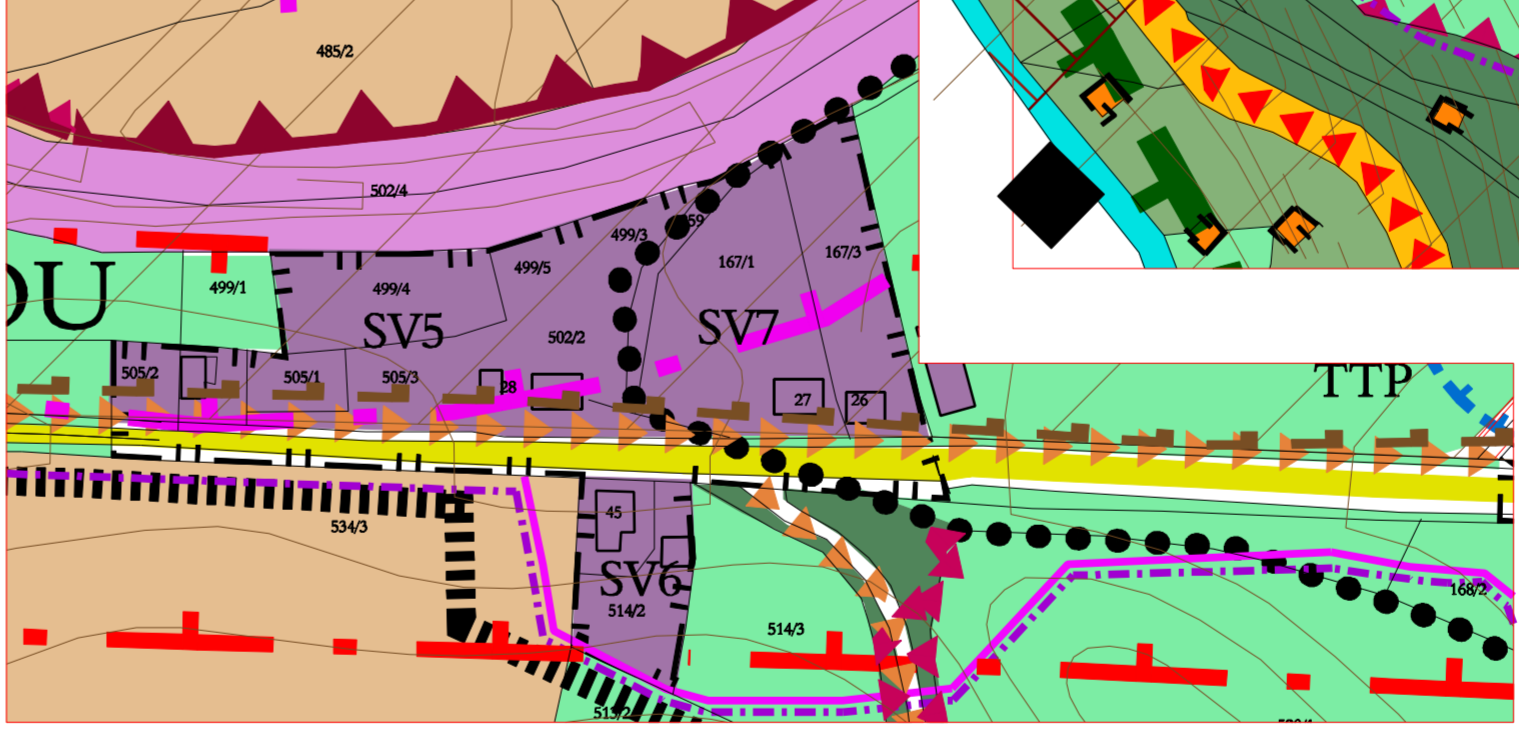
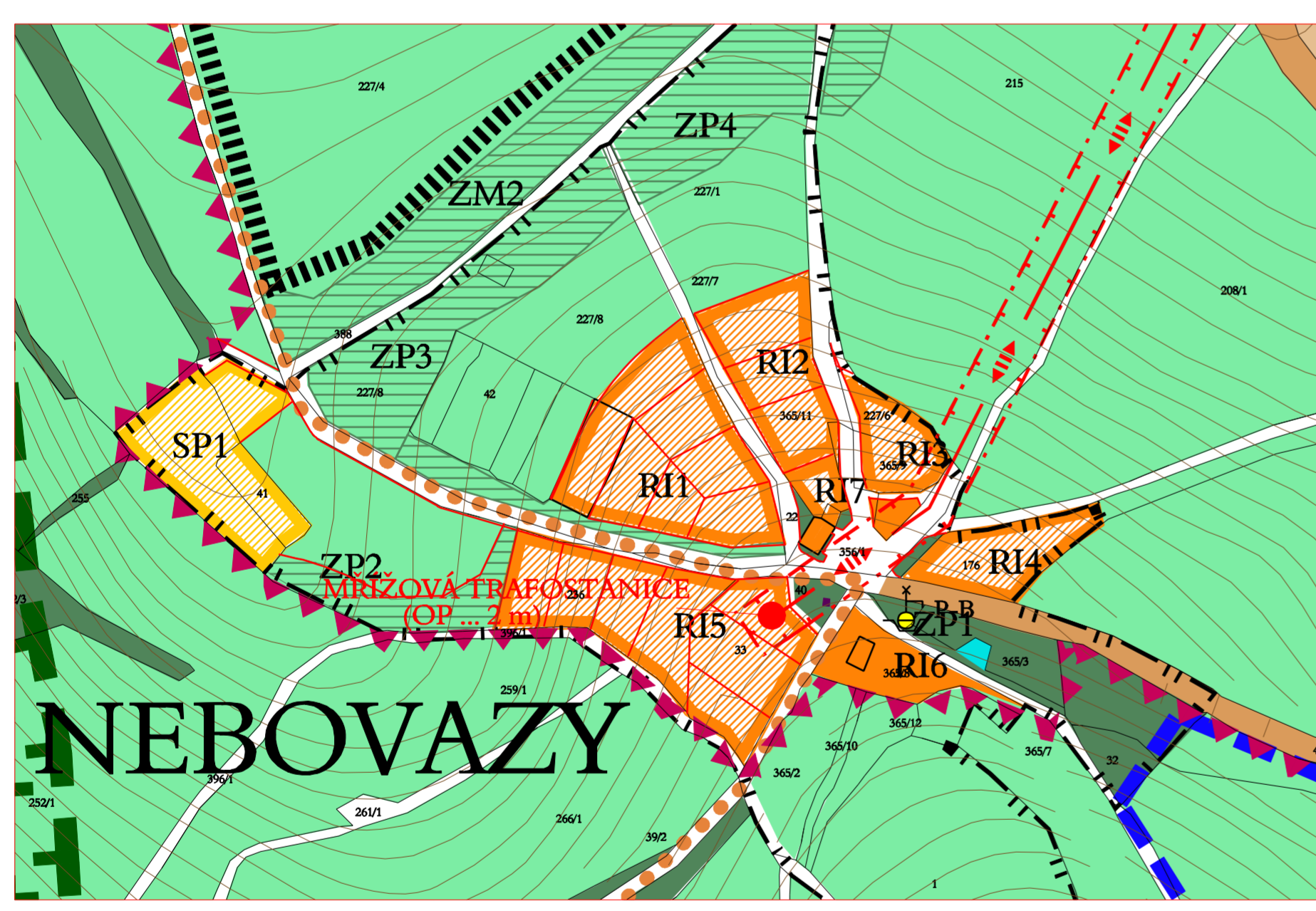
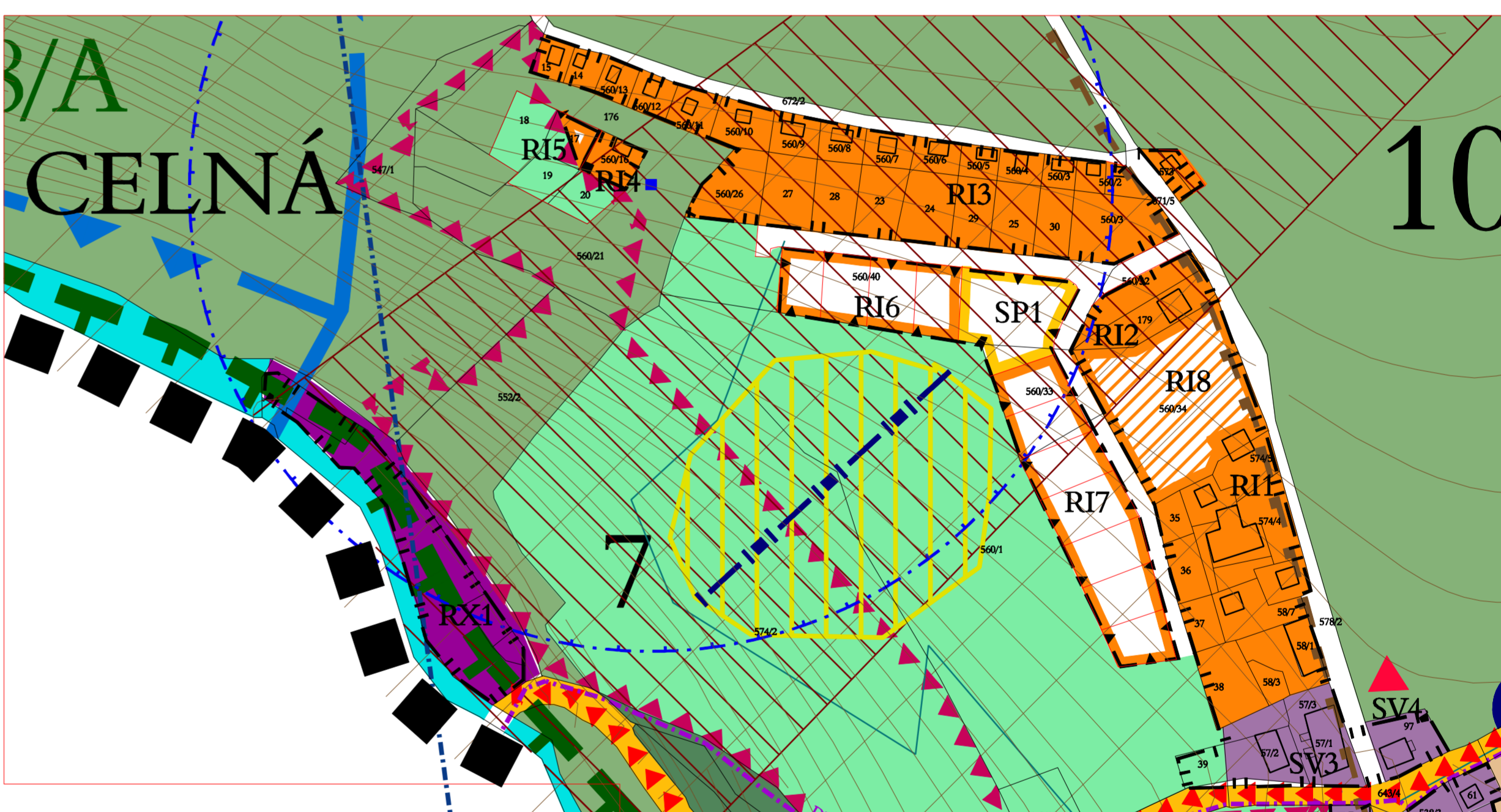
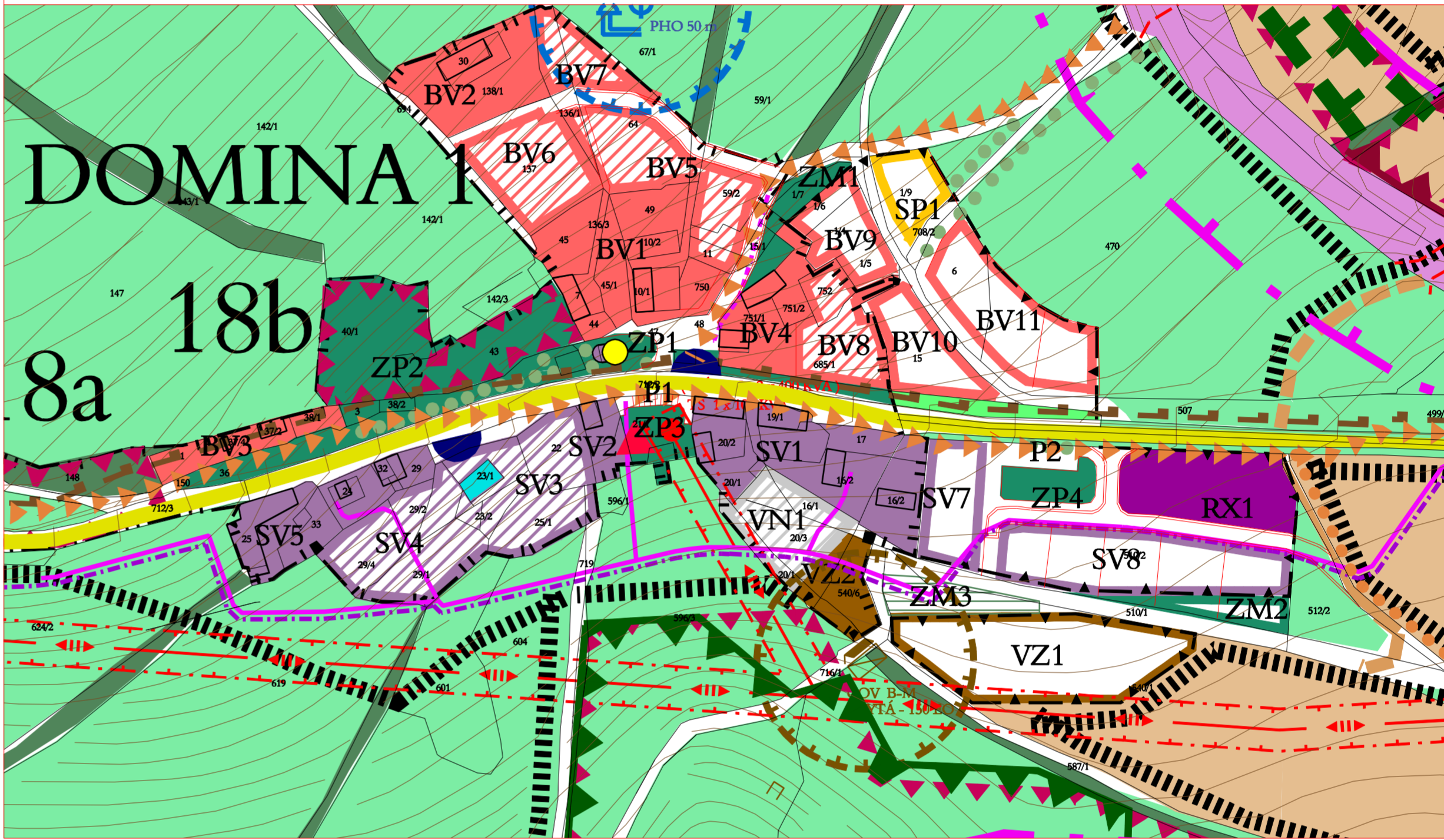
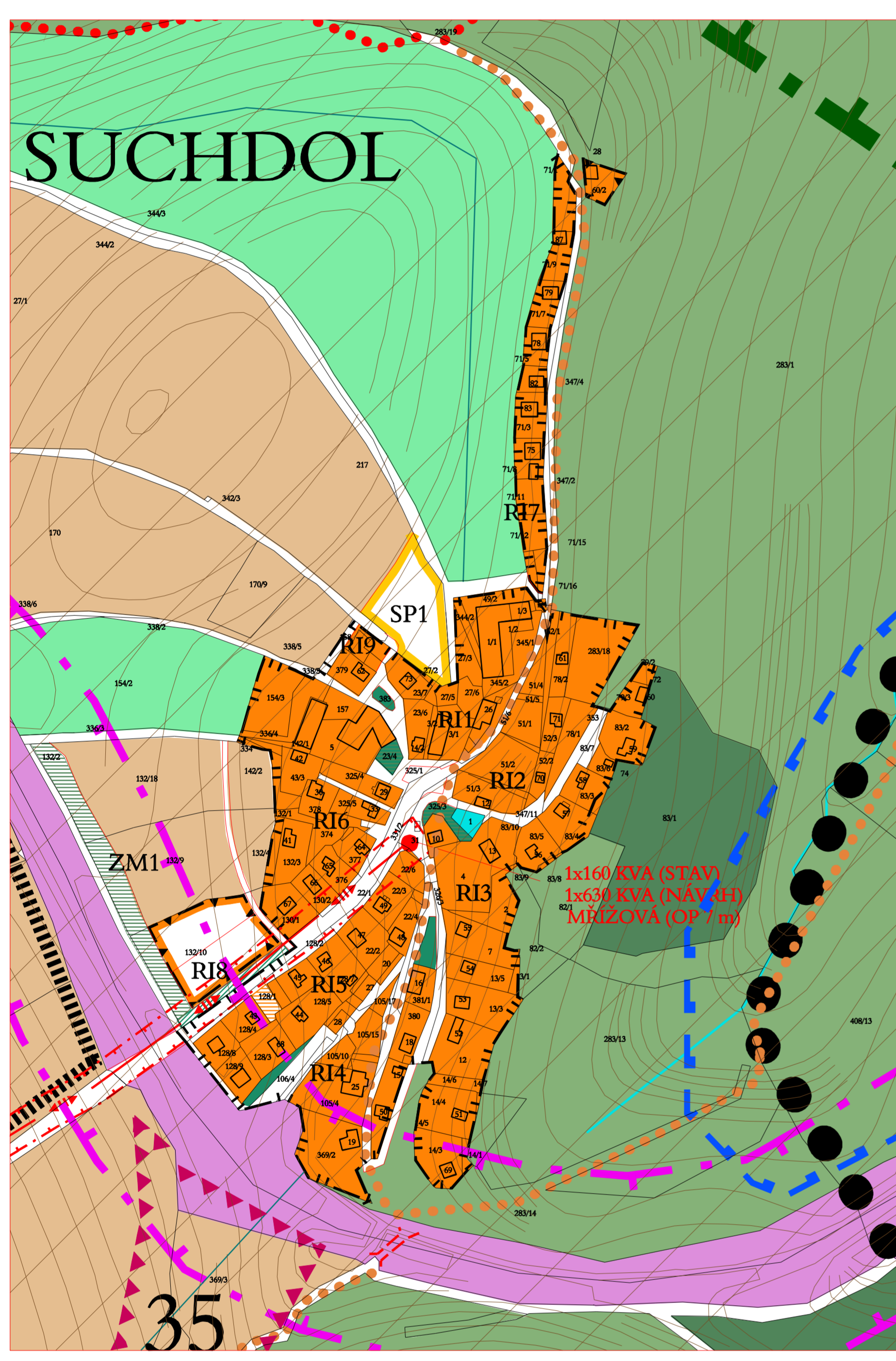
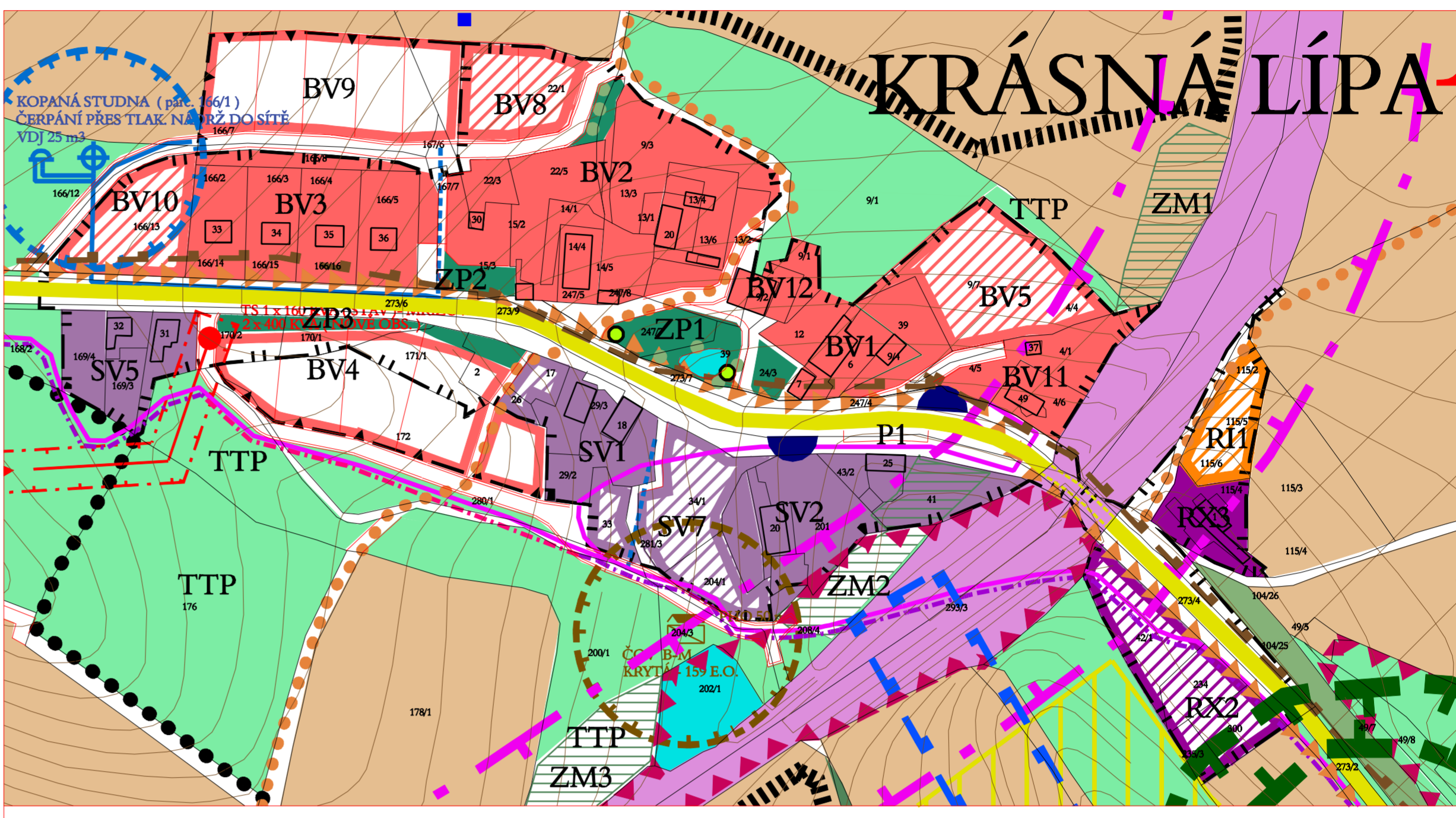
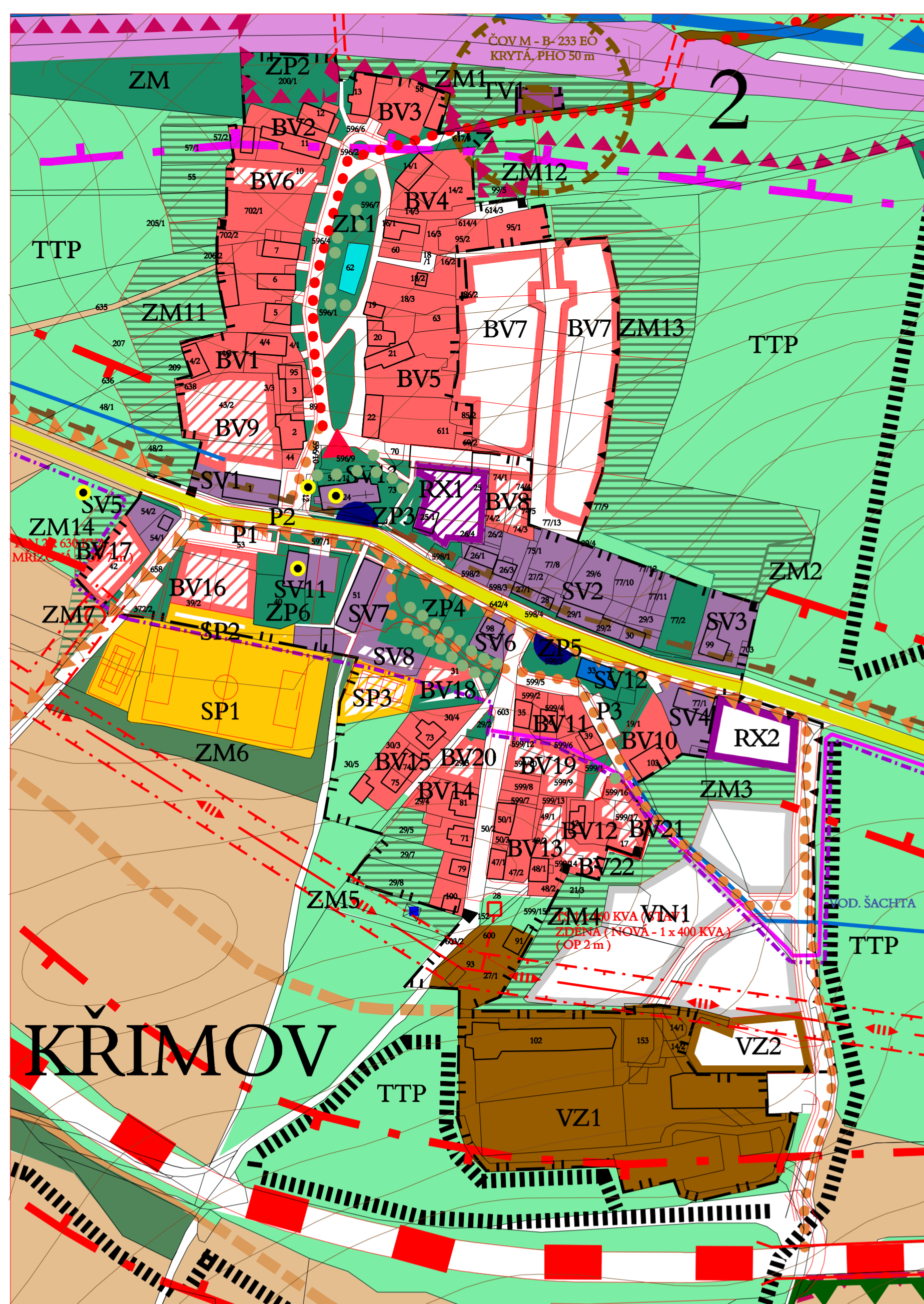
STAV	NÁZEV	NÁZEV	
SV	světelné zařízení	SE	silniční sítě a dopravní plochy
SV	světelné zařízení	SE	silniční sítě a dopravní plochy
SV	světelné zařízení	SE	silniční sítě a dopravní plochy
SV	světelné zařízení	SE	silniční sítě a dopravní plochy
SV	světelné zařízení	SE	silniční sítě a dopravní plochy
SV	světelné zařízení	SE	silniční sítě a dopravní plochy
SV	světelné zařízení	SE	silniční sítě a dopravní plochy
SV	světelné zařízení	SE	silniční sítě a dopravní plochy
SV	světelné zařízení	SE	silniční sítě a dopravní plochy
SV	světelné zařízení	SE	silniční sítě a dopravní plochy

OSTATNÍ

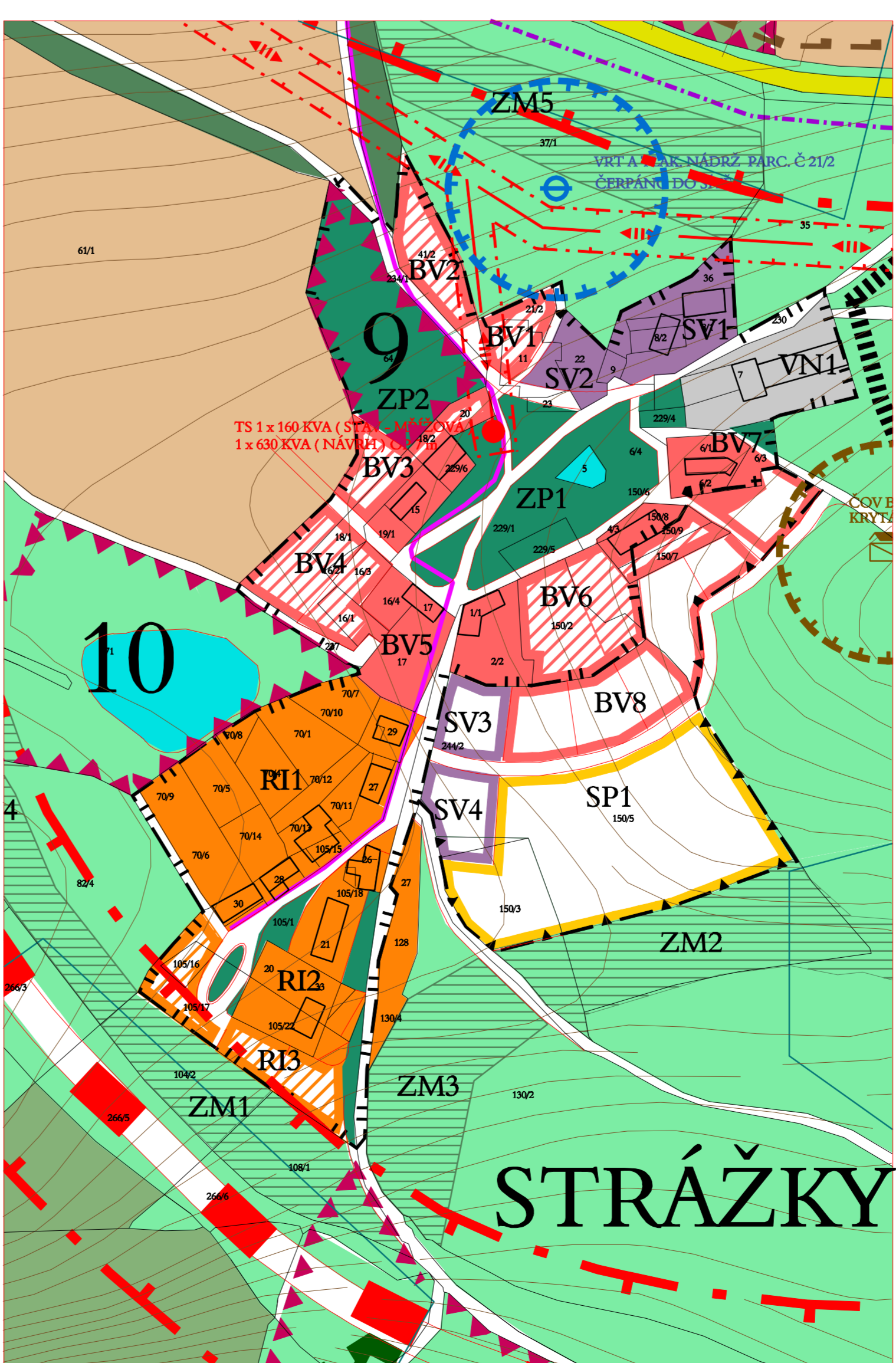
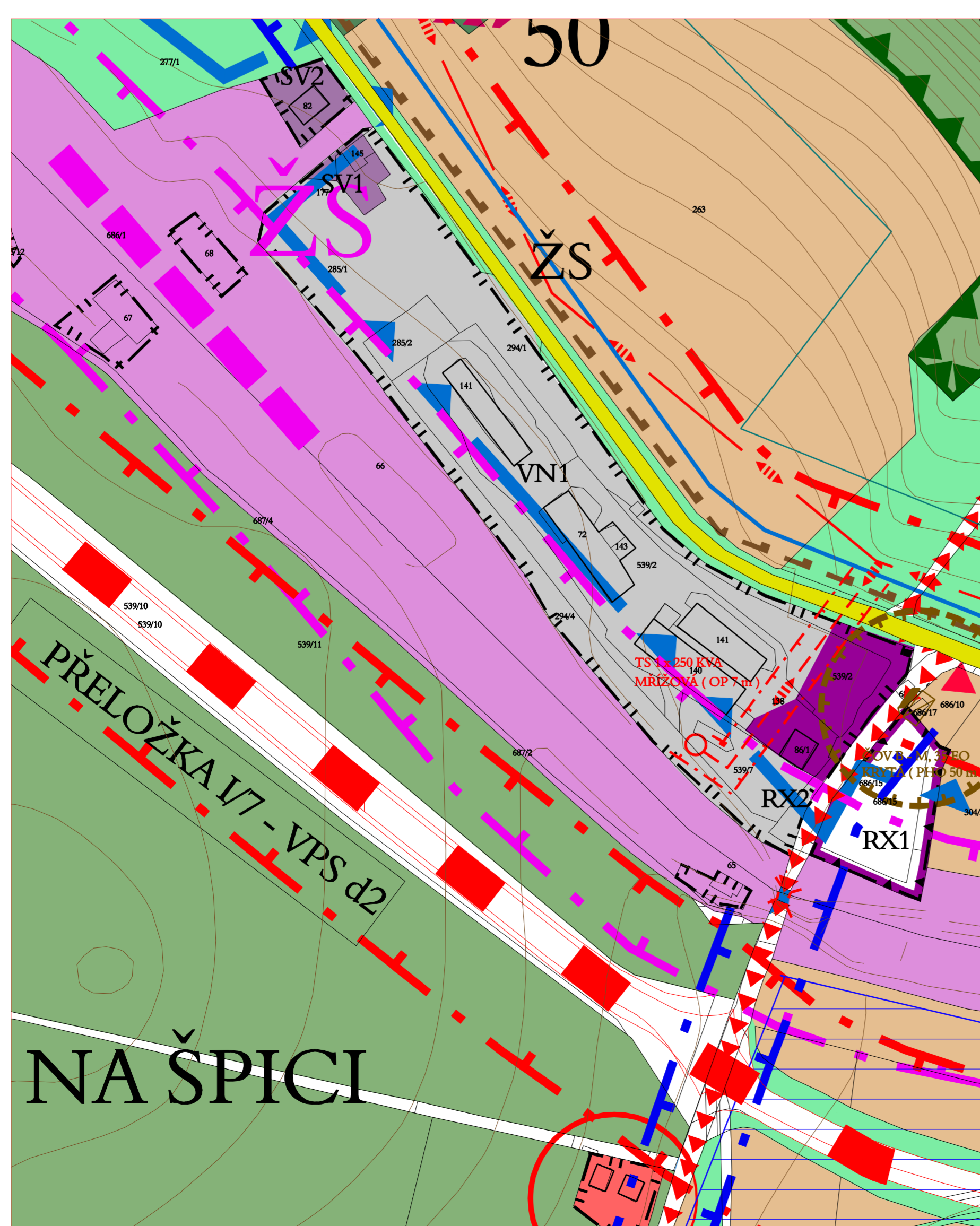
STAV	NÁZEV	NÁZEV	
SV	světelné zařízení	H	hranice zastavěného území obce
SV	světelné zařízení	H	hranice zastavěného území obce
SV	světelné zařízení	H	hranice zastavěného území obce
SV	světelné zařízení	H	hranice zastavěného území obce
SV	světelné zařízení	H	hranice zastavěného území obce
SV	světelné zařízení	H	hranice zastavěného území obce
SV	světelné zařízení	H	hranice zastavěného území obce
SV	světelné zařízení	H	hranice zastavěného území obce
SV	světelné zařízení	H	hranice zastavěného území obce
SV	světelné zařízení	H	hranice zastavěného území obce

OCHRANA PAMÁTEK

STAV	NÁZEV	NÁZEV	
SV	světelné zařízení	KA	krajinná osa a pozemkové rozdělení
SV	světelné zařízení	KA	krajinná osa a pozemkové rozdělení
SV	světelné zařízení	KA	krajinná osa a pozemkové rozdělení
SV	světelné zařízení	KA	krajinná osa a pozemkové rozdělení
SV	světelné zařízení	KA	krajinná osa a pozemkové rozdělení
SV	světelné zařízení	KA	krajinná osa a pozemkové rozdělení
SV	světelné zařízení	KA	krajinná osa a pozemkové rozdělení
SV	světelné zařízení	KA	krajinná osa a pozemkové rozdělení
SV	světelné zařízení	KA	krajinná osa a pozemkové rozdělení
SV	světelné zařízení	KA	krajinná osa a pozemkové rozdělení



DOMINA 2



KŘIMOV

ÚZEMNÍ PLÁN OBCE

POŘIZOVATEL: OBECNÍ ÚŘAD KŘIMOV
ZPRACOVATEL: ING. ARCH. IVAN KAPLAN - AGORA STUDIO
VINOHRADSKÁ 156, PRAHA 3, 130 00

AUTOŘI: ARCH. IVAN KAPLAN, KAREL MAIER
ARCH. PAVEL KROLÁK, RADANA JAROLÍMOVÁ
ING. FRANTIŠEK MEDEK, JAN ŠTEPÍLČEK

STUPEŇ:	NÁVRH
VÝKRES:	HLAVNÍ VÝKRES - ZASTAVĚNÉ ČÁSTI OBCE
ČÍSLO VÝKRESU:	3
ZPRACOVATEL:	DOC. ING. ARCH. IVAN KAPLAN ING. ARCH. PAVEL KROLÁK ING. ARCH. R. JAROLÍMOVÁ
SEVER:	
MĚŘÍTKO:	1:2000
DATUM:	VÝKRES
PÁSEK:	