

Obecně závazná vyhláška

města Chomutova

č. 6/2005,

kterou se stanoví pravidla pro pohyb psů

na veřejném prostranství

Zastupitelstvo města Chomutov se na svém zasedání dne 26.9.2005 usneslo vydat na základě § 24 odst. 2) zák.č.246/1992 Sb., o ochraně zvířat proti týrání, ve znění pozdějších předpisů a v souladu s § 84 odst. 2) písm. i) a § 10 písm. a) a d) zák.č. 128/2000 Sb., o obcích (obecní zřízení), ve znění pozdějších předpisů, tuto obecně závaznou vyhlášku:

Článek 1

Účel a předmět úpravy

1. Účelem této vyhlášky je snížit nebezpečí hrozící fyzickým osobám, zejména dětem, ze strany volně pobíhajících psů.
2. Vyhláška proto preventivně ukládá konkrétní povinnosti odpovědným osobám a držitelům psů.

Článek 2

Vymezení pojmů

Pokud tato vyhláška používá pojmu:

- a) odpovědná osoba, rozumí se tím fyzická osoba, která by odpovídala za škodu, pokud by ji pes způsobil, a to i kdyby v takovém případě za škodu neodpovídala přímo poškozenému,
- b) držitel psa, rozumí se tím fyzická nebo právnická osoba, která má trvalý pobyt nebo sídlo na území města a nakládá se psem jako s vlastním,
- c) veřejné prostranství – rozumí se tím všechna náměstí, ulice, tržiště, chodníky, veřejná zeleň, parky a další prostory přístupné každému bez omezení, tedy sloužící obecnému užívání, a to bez ohledu na vlastnictví k tomuto prostoru,
- d) současně zastavěné území města, rozumí se tím území vymezené přílohou č. 1 této vyhlášky (legenda – modrá), která je její nedílnou součástí,
- e) střed města, rozumí se tím část území města ohraničená ulicemi Zborovská, Palackého, Riegrova, Na Příkopěch, část Mostecké k ulici Čelakovského a část ulice Čelakovského k ulici Zborovská, včetně těchto ulic vymezená přílohou č. 1 této vyhlášky (legenda – červená), která je její nedílnou součástí.

Článek 3

Povinnosti odpovědné osoby

1. Odpovědná osoba je povinna při pohybu psa na veřejném prostranství zajistit, aby:
 - a) ve středu města byl pes veden na vodítku,
 - b) v současně zastavěném území města mimo střed města byl pes veden na vodítku nebo opatřen náhubkem,
 - c) pes nevstupoval na dětská hřiště, pískoviště a sportoviště, území vymezená přílohou č. 2 této vyhlášky, která je její nedílnou součástí.
2. Odpovědná osoba je povinna pro případ uvázání psa a zanechání jej bez dozoru na veřejném prostranství zajistit, aby byl pes opatřen náhubkem.

Článek 4

Identifikace psů

Při pohybu psa na veřejném prostranství je držitel psa povinen zajistit, aby byl pes opatřen platnou identifikační známkou.

Článek 5

Kontrola a sankce

1. Kontrolu dodržování povinností vyplývajících z této vyhlášky provádí městská policie.
2. Porušení povinností stanovených touto vyhláškou lze postihnout jako přestupek podle zvláštního zákona [1](#)), nepůjde-li o trestný čin [2](#)).

Článek 6

Zrušovací ustanovení

Nabytím účinnosti této vyhlášky se zrušuje obecně závazná vyhláška č. 1/2002, o chovu psů, koček a hospodářských zvířat, vydaná s účinností od 15.2.2002 na základě usnesení Zastupitelstva města Chomutov č. 007/02 z 30.1.2002.

Článek 7

Účinnost

Tato vyhláška byla vydána usnesením Zastupitelstva města Chomutova č. 155 /05 ze dne 26.9.2005 a nabývá účinnosti patnáctým dnem po vyhlášení. Dnem vyhlášení je první den jejího vyvěšení na úřední desce Městského úřadu Chomutov.

Ing. Ivana Řápková, starosta

Ing. Jan Řehák, 1. místopředseda

Přílohy:

1. mapa území města Chomutova
2. mapa správního území města Chomutova, 9 stránek + 2 strany legendy

Vyhlášeno dne 5): 5. 10. 2005

Sejmuto dne: 21. 10. 2005

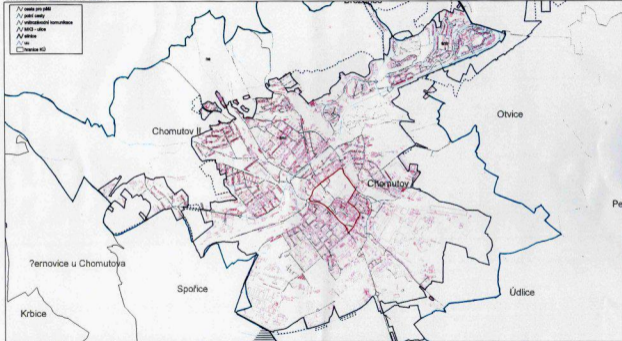
Nabytí účinnosti od: 20. 10. 2005

1) zákon č. 200/1990 Sb., o přestupcích, ve znění pozdějších předpisů

2) zákon č. 140/1960 Sb., trestní zákon, ve znění pozdějších předpisů

5) § 12 odst. 1 zákona o obcích – za Městský úřad Chomutov vyhlášení provedl (a) :

Chomutov - Zastavěné území



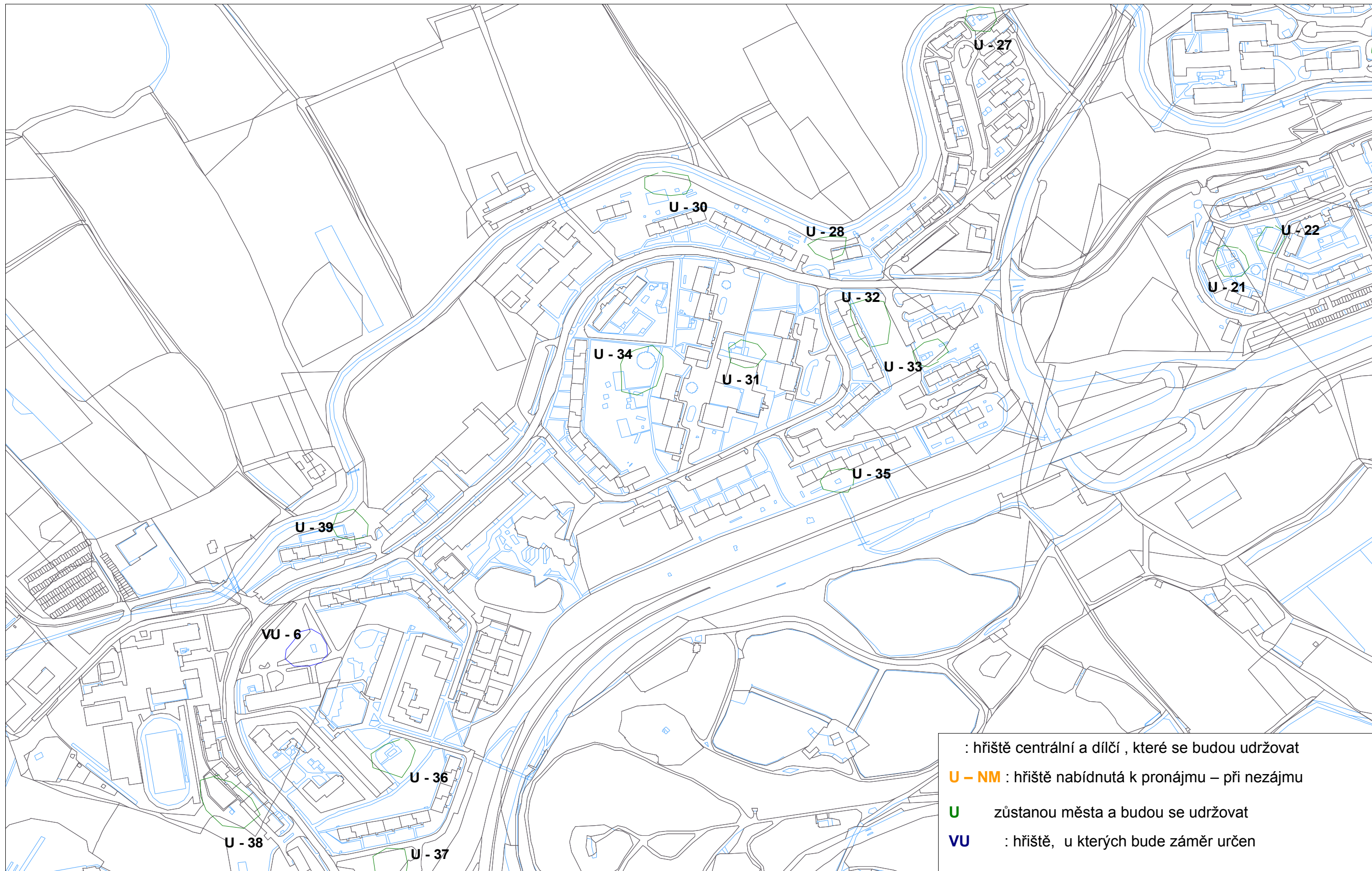
Mapa v měřítku 1:20000

Legenda: zelená – hranice KÚ

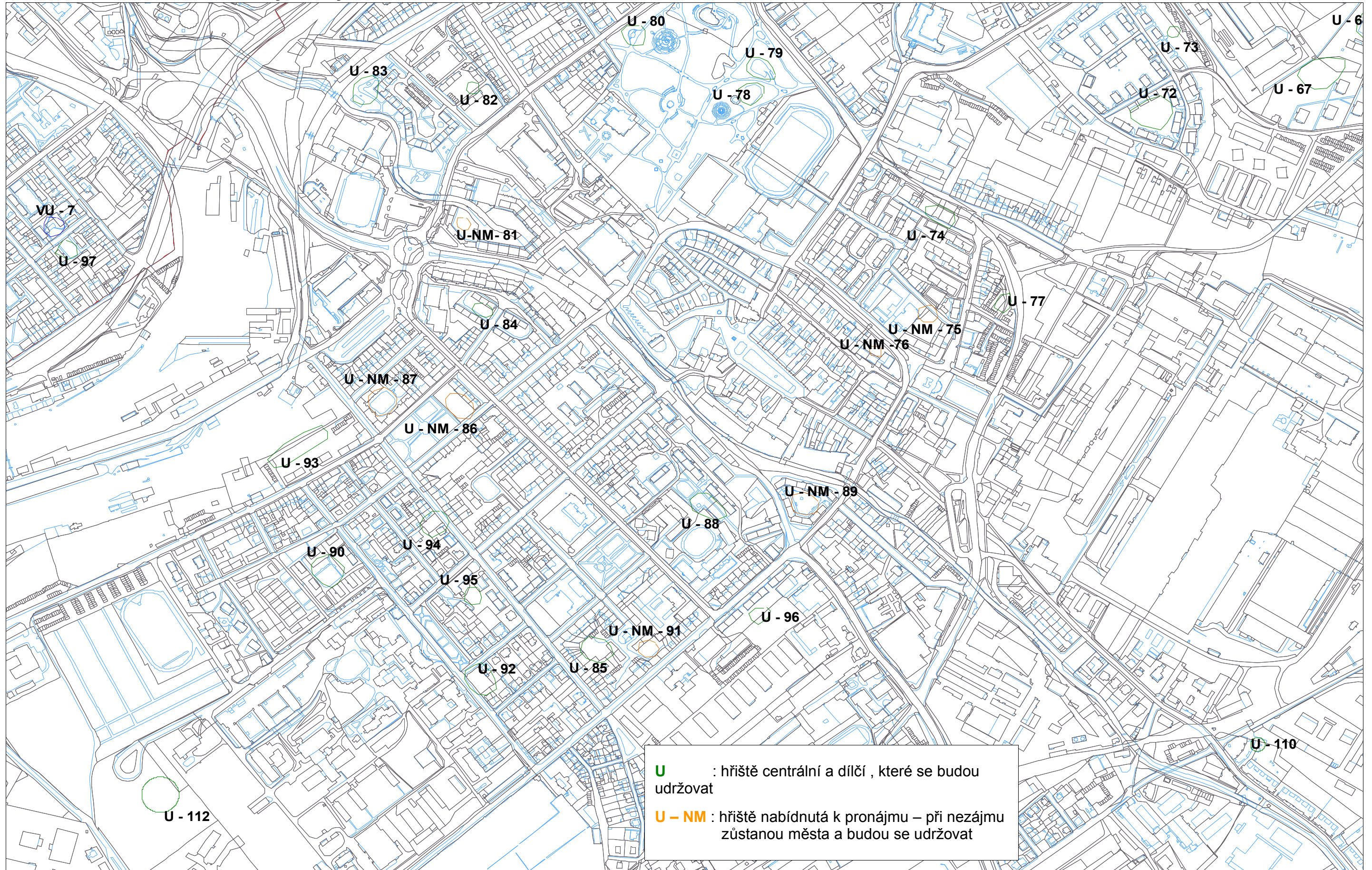
modrá – hranice současného zastavěného území

červená – střed města

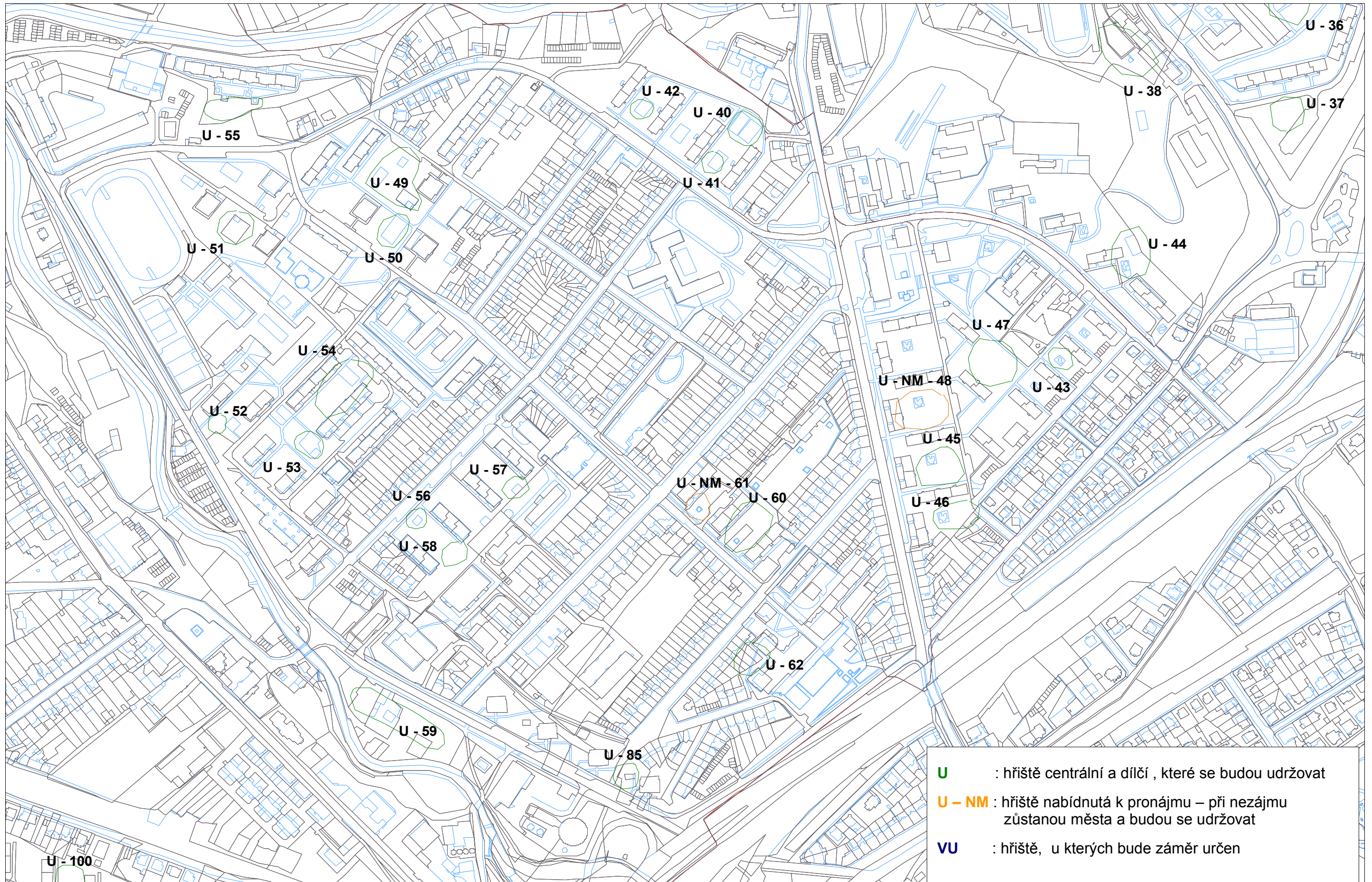
Březenecká – lokality dětských hřišť



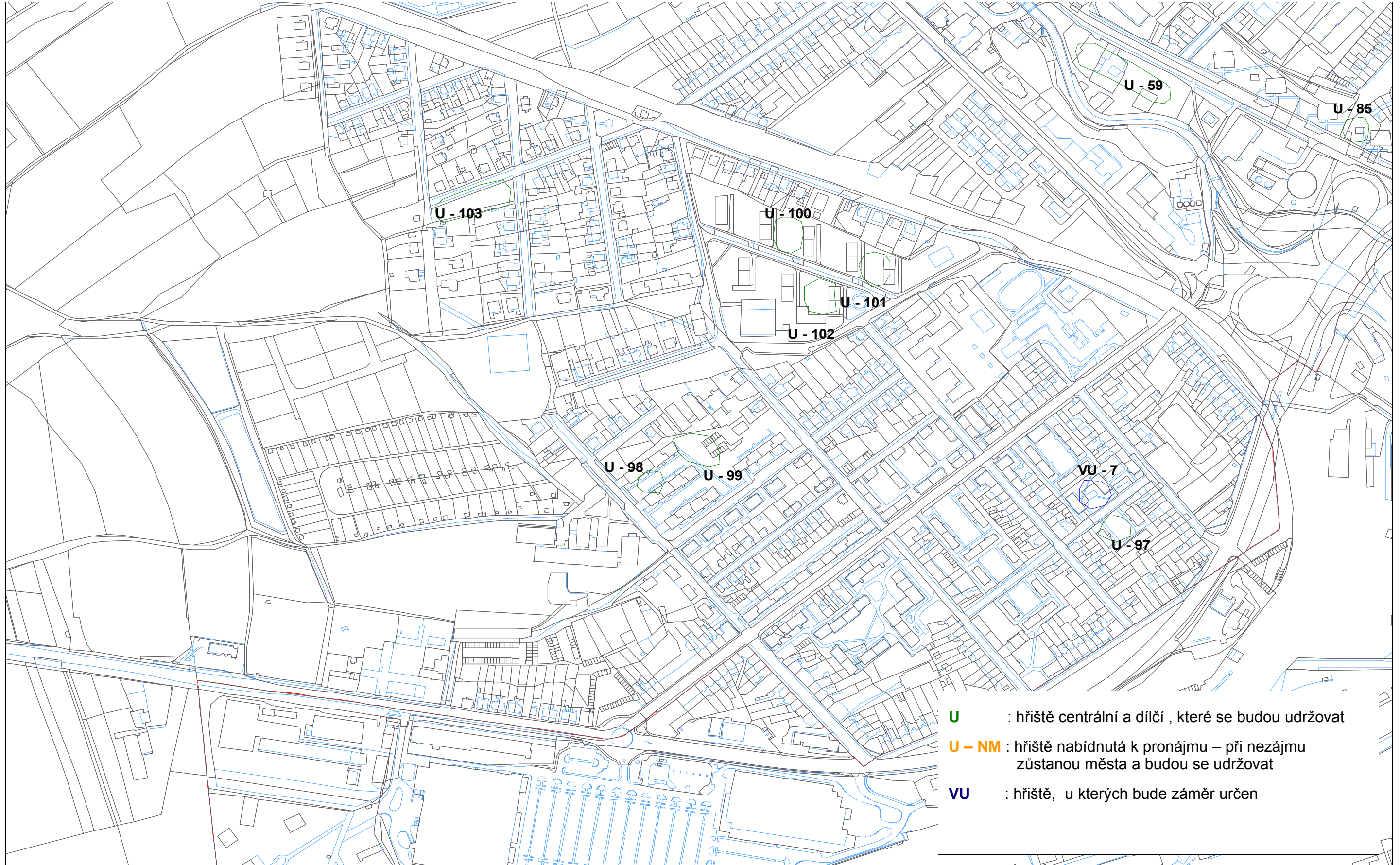
střed města, Dukelská – lokality dětských hřišť



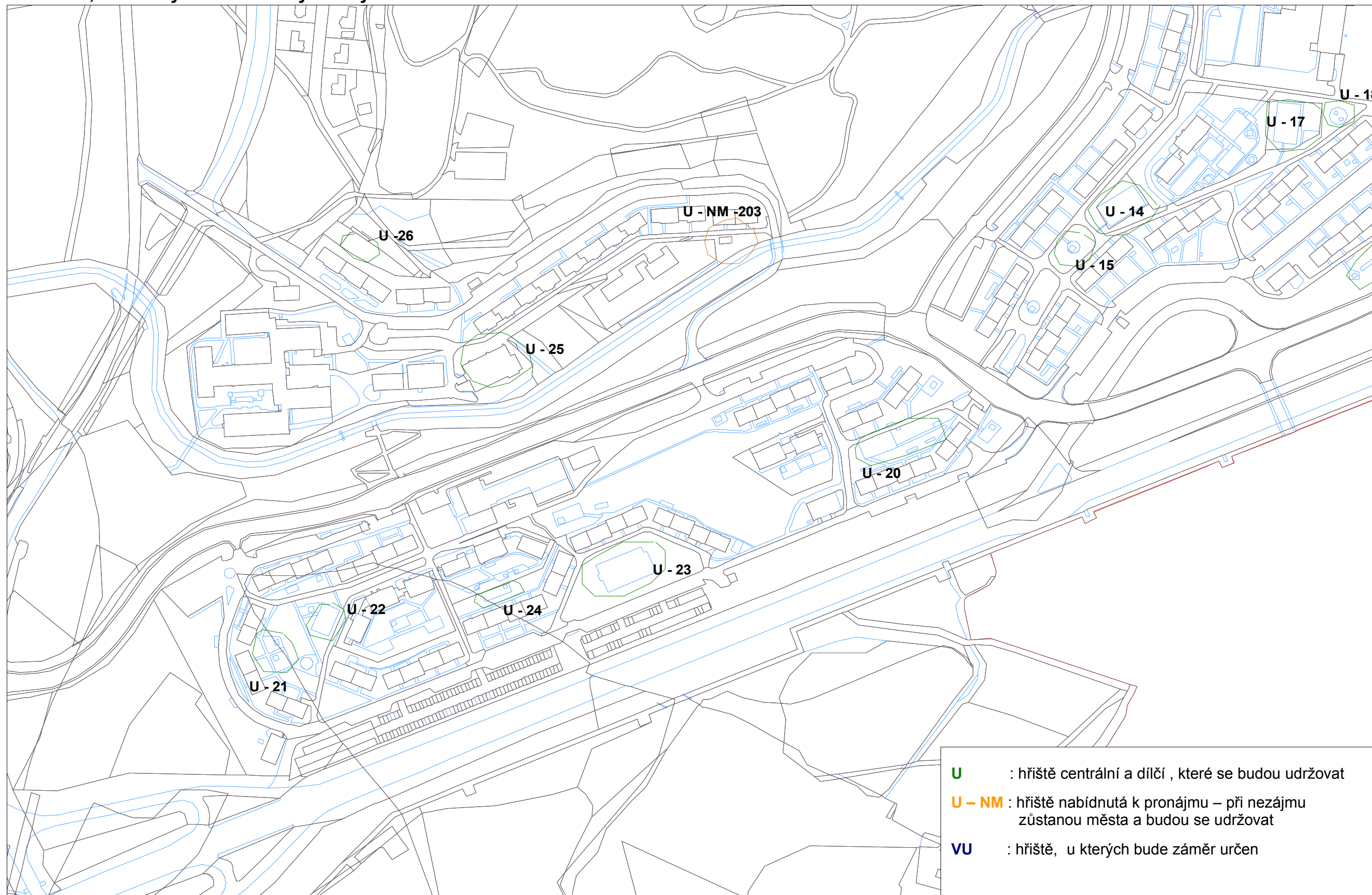
SEVERKA , JITŘENKA – lokality dětských hřišť



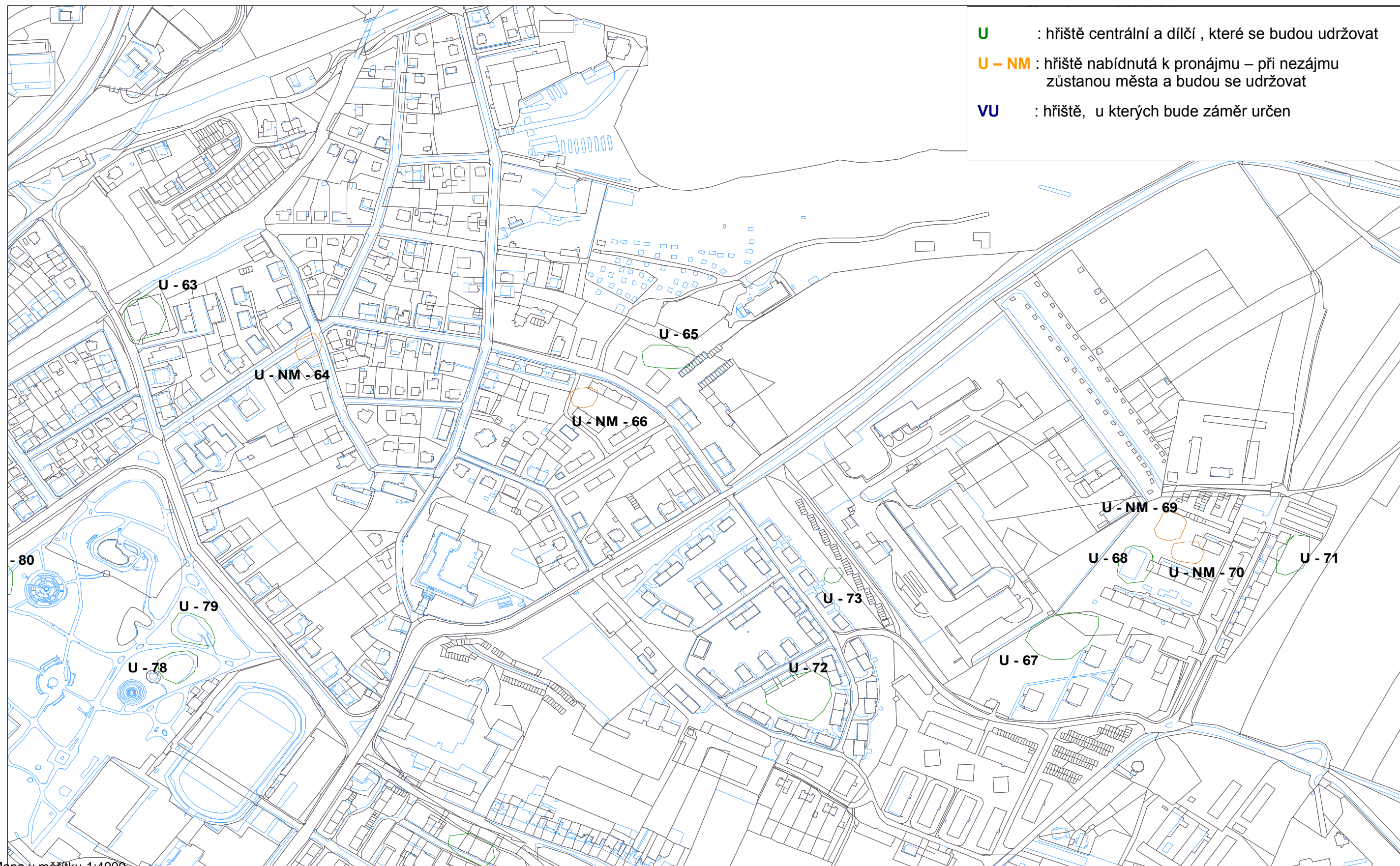
Kadaňská – lokality dětských hřišť



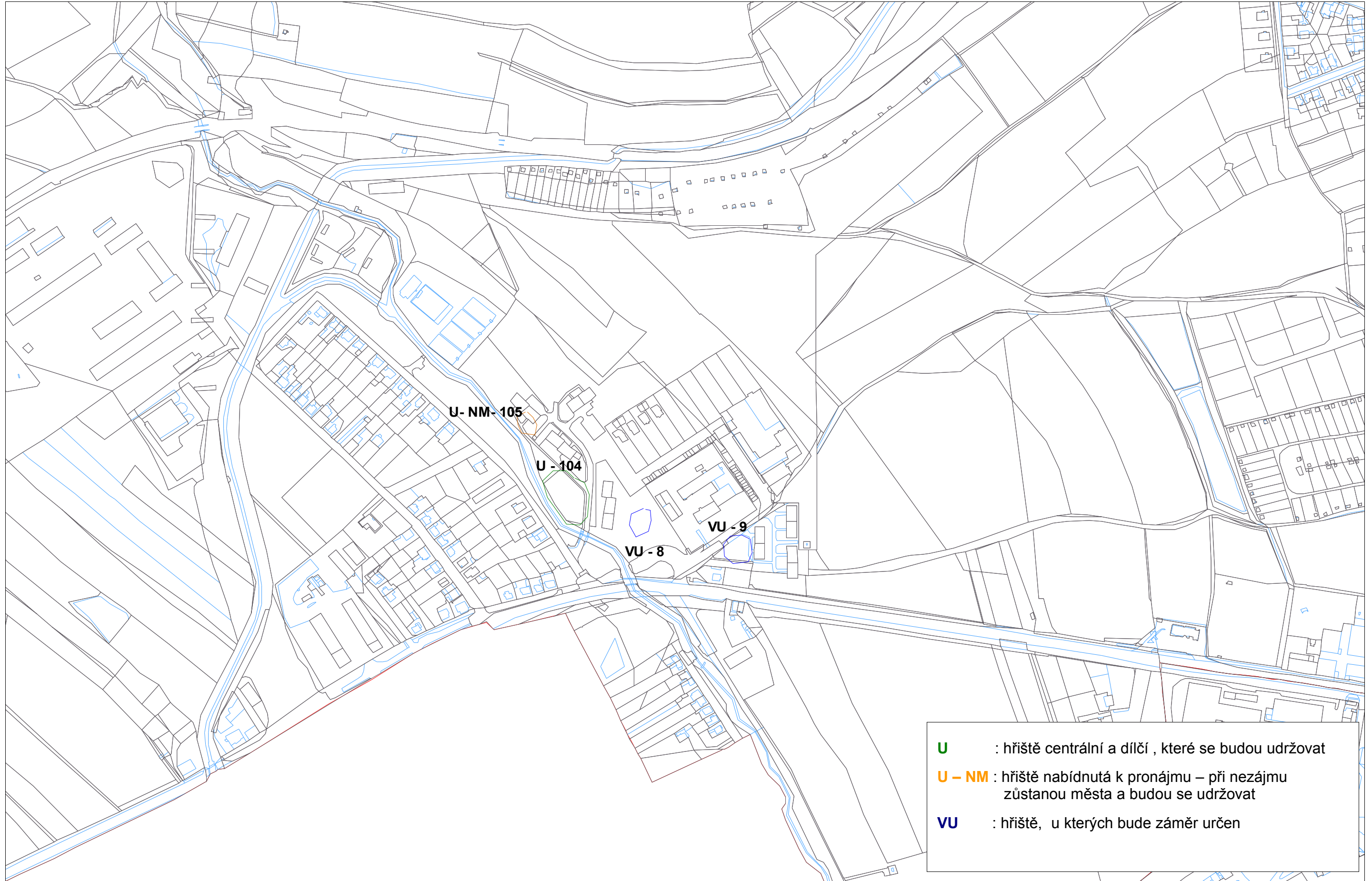
Kamenná , Kamenný Vrch – lokality dětských hřišť



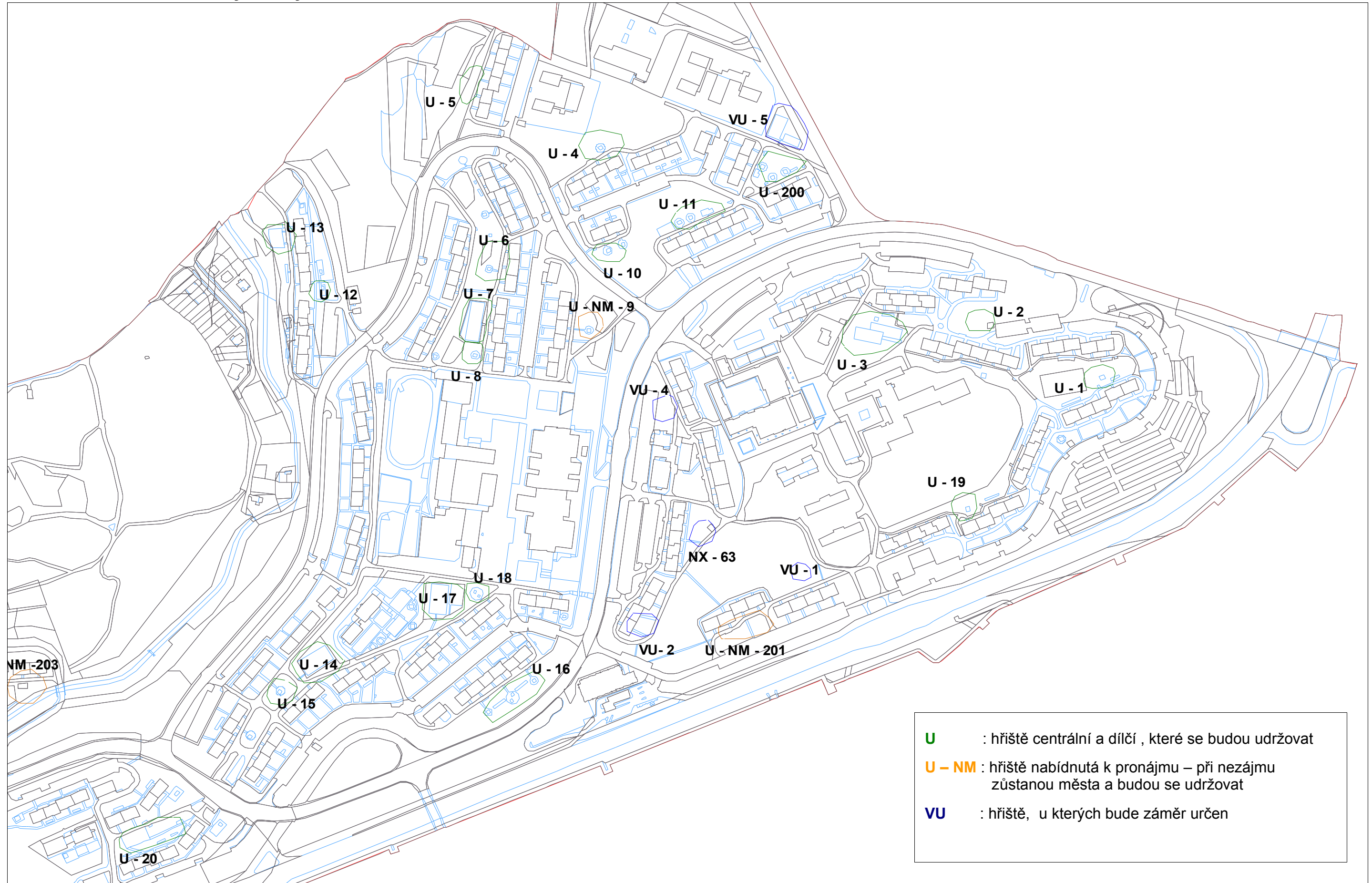
Mostecká , Zadní Vinohrady – lokality dětských hřišť



Nové Sporce – lokality dětských hřišť

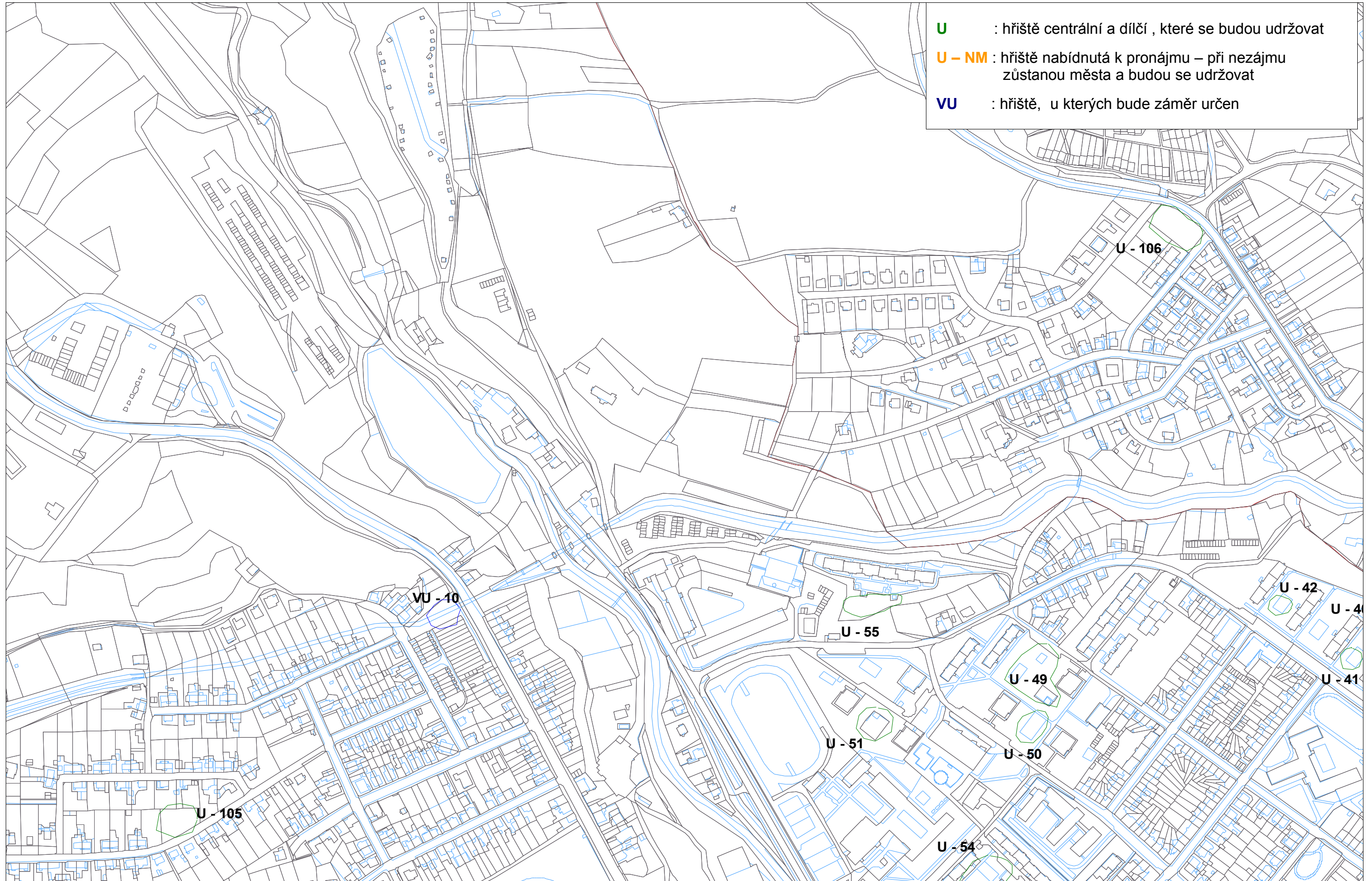


Písečná , Zahradní - lokality dětských hřišť



- U** : hřiště centrální a dílčí , které se budou udržovat
- U - NM** : hřiště nabídnutá k pronájmu – při nezájmu zůstanou města a budou se udržovat
- VU** : hřiště, u kterých bude záměr určen

Zátiší , Domovina – lokality dětských hřišť



MAPA		místopis	MAPA		místopis
id.zkr	č.		id.zkr	č.	

sídlíště Písečná

U-nové	1	Jirkovská č.p.5019-23
U-nové	2	Písečná č.p.5035-38
U-nové	3	Písečná č.p.5031-34
U-NM	201	Jirkovská č.p.5045-48
VU	1	Jirkovská č.p.5054-57
VU (NX 62)	2	Písečná č.p.5049-53
NX (VU 3)	63	Písečná č.p.5058-61
VU (NX 64)	4	Písečná č.p.5065-68

sídlíště Zahradní

U	4	Pod Břízami č.p.5225-28
U	10	Pod Břízami č.p.5245-40
U	11	Pod Břízami č.p.5245-40
U	200	Pod Břízami č.p.5239-37
U-NM	111	Pod Břízami č.p.5239-37
U	5	Růžová č.p.5224-19
U-NM	9	Skalková č.p.5218-13
U	6	Skalková č.p.5206
U	7	Skalková č.p.5211-07
U	8	Skalková č.p.5211-07
U	13	Výletní č.p.5260-63
U	12	Výletní č.p.5260-63
U	14	Zahradní č.p.5152
U	15	Zahradní č.p.5167-68
U	16	Borová č.p.5140-35
U	17	Borová č.p.5146-51
U	18	Borová č.p.5146-51
U	107	Zahradní č.p.5165-66

sídlíště Mostecká, Z. Vinohrady

U	63	Čelakovského č.p.3733-34
U-NM	64	Politických vězňů č.p.3932
U-NM	66	Krokova č.p.4215-16
U	65	Tomáše ze Štítného č.p.4180
U	73	Sluneční č.p.3834
U	72	Kosmonautů ,V.Nezvala
U	67	V.Nezvala č.p.4281
U	68	Zadní Vinohrady č.p.4661

VYSVĚTLIVKY:

U centrální a dílčí hřiště - budou se udržovat

U-NM hřiště nabídnuta k pronájmu , v případě nezájmu se budou dále udržovat

VU hřiště - nebylo určeno zařazení

 umístěna cedule s provozním řádem

sídlíště Kamenná , Kamenný Vrch

U	20	Kamenná č.p.5120-23
U	21	Školní pěšina č.p.5087-86
U	23	Kamenná č.p.5116-19
U	24	Kamenná č.p.5106-09
U	22	Školní pěšina č.p.5090-93
U-nové	25	Kamenný Vrch č.p.5274-71
U-NM	203	Kamenný Vrch.p.5282-81

sídlíště Březenecká

U	38	Březenecká č.p.4455-60
U	37	Stavbařská č.p.4521-16
U-nové	36	Březenecká č.p.4689
VU	6	Březenecká č.p.4750
U	39	Březenecká č.p.4454
U-nové	34	17.listopadu č.p.4556-67- vnitř.
U	31	Holešická č.p.4742
U	30	17.listopadu č.p.4627-26
U	28	17.listopadu č.p.4793-94
U	27	Hutnická č.p.5297-98
U	32	Dřínovská č.p.4590-95
U	33	Kyjická č.p.4472-73
U	35	Kyjická č.p.4649-55

- U-NM 69 Zadní Vinohrady č.p.4663
- U-NM 70 Zadní Vinohrady č.p.4658
- U 71 Zadní Vinohrady č.p.4669-72

MAPA		místopis	MAPA		místopis
id.zkr	č.		id.zkr	č.	

sídliště Severka , Jitřenka

- U 44 Cihlářská č.p.4034-35
- U 43 Vrchlického č.p.4027-28
- U 47 M.Pujmanové č.p.4009-10
- U-NM 48 Blatenská č.p.4002-05
- U 45 Blatenská č.p.3986-84
- U 46 Blatenská za č.p.3978-79
- U 106 Blatenská x Jabloňová
- U 62 Šafaříkova za LUNOU
- U 60 Jiráskova č.p.4206
- U-NM 61 Jiráskova č.p.4209-11
- U 40 Václavská č.p.4043-45
- U 41 Václavská č.p.4043-45
- U 42 Václavská č.p.4051-53
- U 55 Svahová - část zájem o pronájem
- U 49 Havlíčkova x Jirásk. č.p.4163-1
- U 50 Jiráskova č.p.4143
- U 51 Seifertova č.p.4160
- U 52 ak.Heyrovského č.p.4238 (Bezr.)
- U 53 ak.Heyrovského č.p.4114-17
- U 54 ak.Heyrovského č.p.4114-17
- U 56 Kostnická č.p.4079-81
- U 57 Kostnická č.p.4070-72
- U 58 Kostnická č.p.4076-78
- U 59 Bezručova - parčík
- U 85 Bezručova č.p.4199

střed města

- U 74 Vinohradská
- U-NM 75 Arbesova x Partyzánská
- U-NM 76 Na Příkopech č.p.3921
- U 77 Partyzánská - garáže
- U-NM 89 Riegrova - Starý dvůr
- U 78 hl.park
- U 79 hl.park
- U 80 hl. park
- U-NM 81 Palackého - podkova
- U 82 Za Zborovskou č.p.3603
- U 83 Dehtochema č.p.4240
- U 84 Karolíny Světlé
- U-NM 86 Školní č.p.3637-34
- U-NM 87 Poděbradova
- U 93 Spořická č.p.3803
- U 90 Bělohorská č.p.3445
- U 112 lesík za mototechnou - cizí pozemek
- U 94 Čechova - dětské hřiště
- U-NM 95 Meisnerova
- U 92 Kochova - dětské hřiště
- U 88 Palackého - Vodních staveb
- U 85 Legionářská za č.p.3883
- U-NM 91 Legionářská č.p.3880-81
- U 96 Beethovenova

Dukelská

- U 110 Dukelská č.p.1322

sídliště Kadaňská

- U 97 Osvobození č.p.3541
- U 98 Na Průhoně č.p.4436

- U 99 Na Průhoně č.p.4441-44
- U 102 Matěje Kopeckého č.p.4812-13 - bez prvků
- U 101 Matěje Kopeckého č.p.4821-22
- U 100 Matěje Kopeckého č.p.4826-25
- U 103 Podhorská - hřiště

Domovina

- U 108 Blanická- zájem o pronájem
- U-NM 109 Sukova

Nové Spořice

- U 104 Nové Spořice - U Hačky č.p.4963
- U-NM 105 Nové Spořice - U Hačky č.p.4718
- VU 8 Nové Spořice - U Hačky č.p.4724 - cizí pozemek
- VU 9 Nové Spořice č.p.4508-09 cizí pozemek